Схема использования территории в период подготовки проекта планировки территории

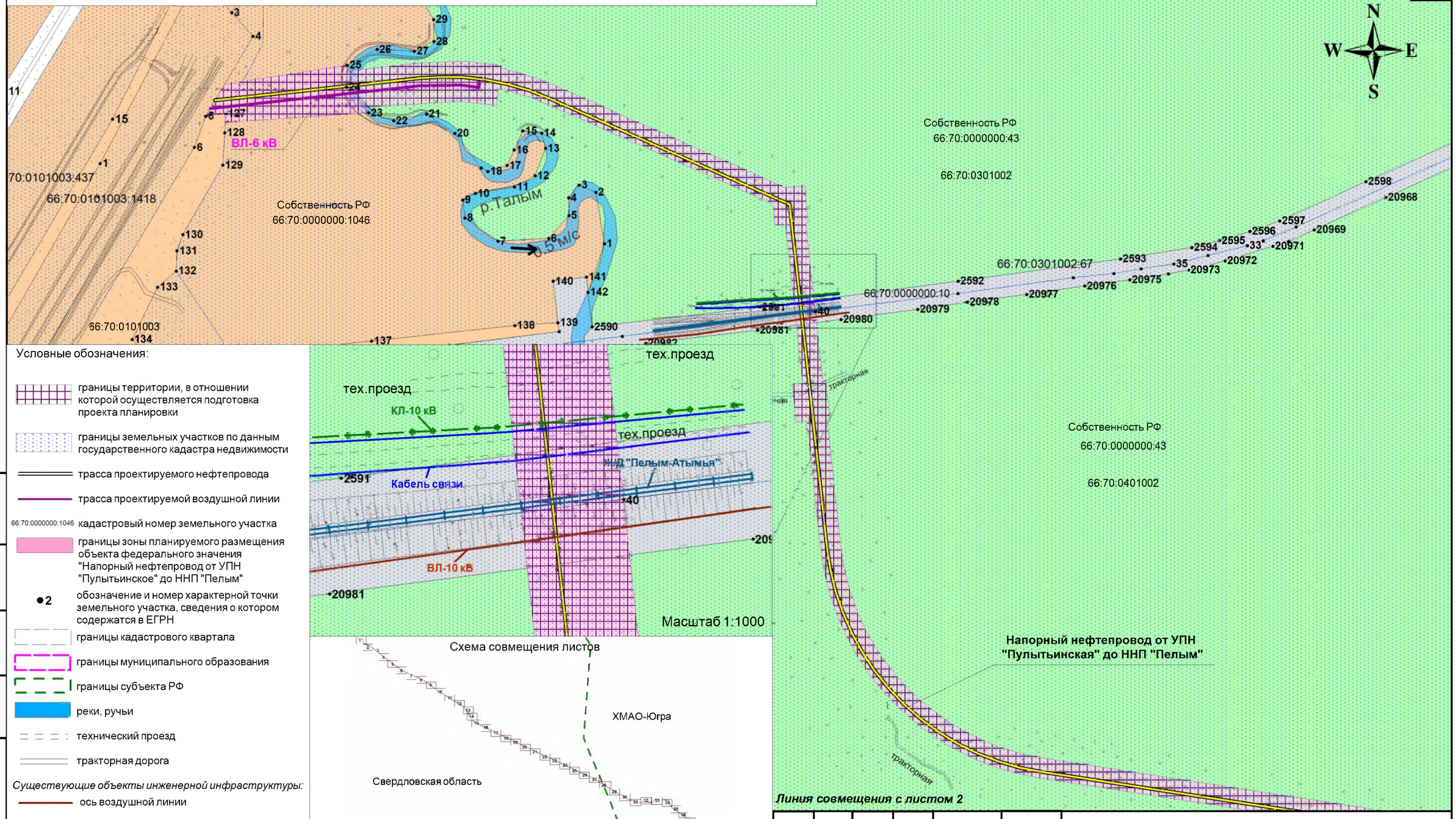

Условные обозначения:

- границы территории, в отношении которой осуществляется подготовка проекта планировки
- границы земельных участков по данным государственного кадастра недвижимости
- трасса проектируемого нефтепровода
- трасса проектируемой воздушной линии
- 66:70:0000000:1046 кадастровый номер земельного участка
- границы зоны планируемого размещения объекта федерального значения "Напорный нефтепровод от УПН "Пулытьинское" до ННП "Пелым"
- ●2 обозначение и номер характерной точки земельного участка, сведения о котором содержатся в ЕГРН
- границы кадастрового квартала
- границы муниципального образования
- границы субъекта РФ
- реки, ручьи
- технический проезд
- тракторная дорога

Существующие объекты инженерной инфраструктуры:

- ось воздушной линии
- ось подземного кабеля связи
- ось подземной кабельной линии
- железная дорога
- 0,3 м/с направление и скорость течения реки

Категории земель:

- земли населенных пунктов
- земли промышленности
- земли лесного фонда

Примечание:
1. На схеме материалов по обоснованию проекта планировки территории не отображены зоны планируемого размещения линейных объектов, подлежащих переносу (переустройству) из зон планируемого размещения линейных объектов, в связи с тем, что проектной документацией не предусмотрено перенос (переустройство) линейных объектов.
2. На схеме не отражены границы зон планируемого размещения объектов капитального строительства, установленные ранее утвержденной документацией по планировке территории, так как в границах территории, в отношении которой осуществляется подготовка проекта планировки, не планируется размещение таковых границ.
3. В зоне размещения проектируемого объекта изъятие земельных участков для государственных нужд не предполагается.

Изм.	Кол.	Лист	№док.	Подпись	Дата
Разработал		Булычева			07.18
Проверил		Баров			07.18
Выпуск		Булычева			07.18
Н.контроль		Баров			07.18

30/5/18-ППТ.3

Проект планировки территории, содержащий проект межевания территории для размещения объекта: «Напорный нефтепровод от УПН «Пулытьинское» до ННП «Пелым»

Материалы по обоснованию проекта планировки терррритории Графическая часть	Стадия	Лист	Листов
	ППТ	1	37
Схема использования территории в период подготовки проекта планировки территории Свердловская область Масштаб 1:5000	ЗАО "ПриобьНИПИ"		

Согласовано

Взам. инв. №

Подп. и дата

Инв. № подл.

Формат А3

Схема использования территории в период подготовки проекта планировки территории

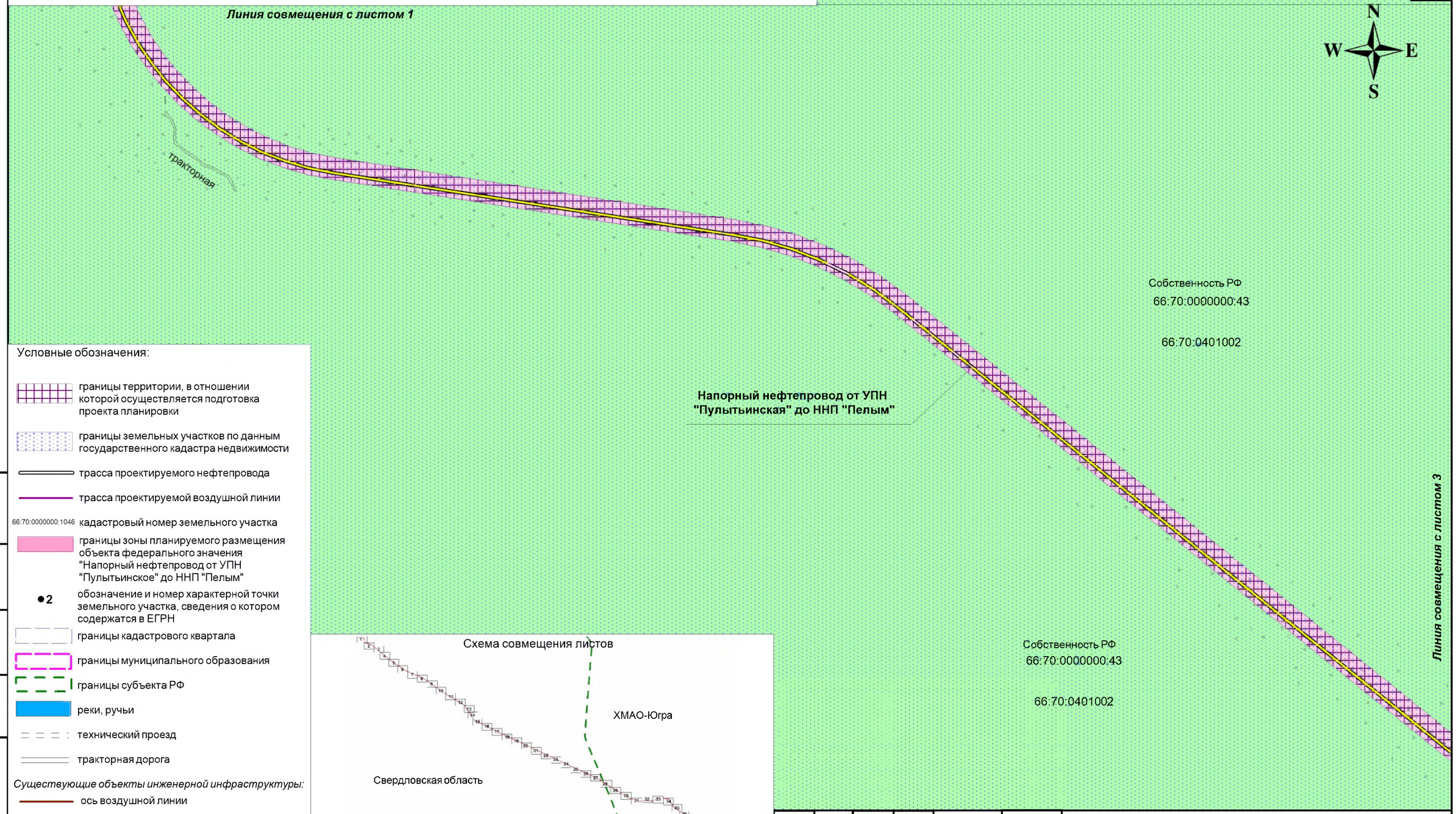

Условные обозначения:

- границы территории, в отношении которой осуществляется подготовка проекта планировки
- границы земельных участков по данным государственного кадастра недвижимости
- трасса проектируемого нефтепровода
- трасса проектируемой воздушной линии
- 66:70:0000000:1046 кадастровый номер земельного участка
- границы зоны планируемого размещения объекта федерального значения "Напорный нефтепровод от УПН "Пулытьинское" до ННП "Пелым"
- ●2 обозначение и номер характерной точки земельного участка, сведения о котором содержатся в ЕГРН
- границы кадастрового квартала
- границы муниципального образования
- границы субъекта РФ
- реки, ручьи
- технический проезд
- тракторная дорога

Существующие объекты инженерной инфраструктуры:

- ось воздушной линии
- ось подземного кабеля связи
- ось подземной кабельной линии
- железная дорога
- 0,3 м/с направление и скорость течения реки

Категории земель:

- земли населенных пунктов
- земли промышленности
- земли лесного фонда

Схема совмещения листов

Примечание:
1. На схеме материалов по обоснованию проекта планировки территории не отображены зоны планируемого размещения линейных объектов, подлежащих переносу (переустройству) из зон планируемого размещения линейных объектов, в связи с тем, что проектной документацией не предусмотрено перенос (переустройство) линейных объектов.
2. На схеме не отражены границы зон планируемого размещения объектов капитального строительства, установленные ранее утвержденной документацией по планировке территории, так как в границах территории, в отношении которой осуществляется подготовка проекта планировки, не планируется размещение таковых границ.
3. В зоне размещения проектируемого объекта изъятие земельных участков для государственных нужд не предполагается.

Изм.	Кол.	Лист	№док.	Подпись	Дата
Разработал		Булычева			07.18
Проверил		Баров			07.18
Выпуск		Булычева			07.18
Н.контроль		Баров			07.18

30/5/18-ППТ.3

Проект планировки территории, содержащий проект межевания территории для размещения объекта: «Напорный нефтепровод от УПН «Пулытьинское» до ННП «Пелым»

Материалы по обоснованию проекта планировки террритории Графическая часть	Стадия	Лист	Листов
	ППТ	2	37

Схема использования территории в период подготовки проекта планировки территории Свердловская область Масштаб 1:5000

ЗАО "ПриобьНИПИ"

Согласовано

Взам. инв. №

Подп. и дата

Инв. № подл.

Формат А3

Схема использования территории в период подготовки проекта планировки территории



Условные обозначения:

- границы территории, в отношении которой осуществляется подготовка проекта планировки
- границы земельных участков по данным государственного кадастра недвижимости
- трасса проектируемого нефтепровода
- трасса проектируемой воздушной линии
- 66:70:0000000:1046 кадастровый номер земельного участка
- границы зоны планируемого размещения объекта федерального значения "Напорный нефтепровод от УПН "Пулытьинское" до ННП "Пелым"
- ●2 обозначение и номер характерной точки земельного участка, сведения о котором содержатся в ЕГРН
- границы кадастрового квартала
- границы муниципального образования
- границы субъекта РФ
- реки, ручьи
- технический проезд
- тракторная дорога

Существующие объекты инженерной инфраструктуры:

- ось воздушной линии
- ось подземного кабеля связи
- ось подземной кабельной линии
- железная дорога
- 0,3 м/с направление и скорость течения реки

Категории земель:

- земли населенных пунктов
- земли промышленности
- земли лесного фонда

Схема совмещения листов

Примечание:
1. На схеме материалов по обоснованию проекта планировки территории не отображены зоны планируемого размещения линейных объектов, подлежащих переносу (переустройству) из зон планируемого размещения линейных объектов, в связи с тем, что проектной документацией не предусмотрено перенос (переустройство) линейных объектов.
2. На схеме не отражены границы зон планируемого размещения объектов капитального строительства, установленные ранее утвержденной документацией по планировке территории, так как в границах территории, в отношении которой осуществляется подготовка проекта планировки, не планируется размещение таковых границ.
3. В зоне размещения проектируемого объекта изъятие земельных участков для государственных нужд не предполагается.

Изм.	Кол.	Лист	№док.	Подпись	Дата
Разработал		Булычева			07.18
Проверил		Баров			07.18
Выпуск		Булычева			07.18
Н.контроль		Баров			07.18

30/5/18-ППТ.3

Проект планировки территории, содержащий проект межевания территории для размещения объекта: «Напорный нефтепровод от УПН «Пулытьинское» до ННП «Пелым»

Материалы по обоснованию проекта планировки террритории Графическая часть	Стадия	Лист	Листов
	ППТ	3	37
Схема использования территории в период подготовки проекта планировки территории Свердловская область Масштаб 1:5000	ЗАО "ПриобьНИПИ"		

Согласовано

Взам. инв. №

Подп. и дата

Инв. № подл.

Формат А3

Схема использования территории в период подготовки проекта планировки территории



Условные обозначения:

- границы территории, в отношении которой осуществляется подготовка проекта планировки
- границы земельных участков по данным государственного кадастра недвижимости
- трасса проектируемого нефтепровода
- трасса проектируемой воздушной линии
- 66:70:0000000:1046 кадастровый номер земельного участка
- границы зоны планируемого размещения объекта федерального значения "Напорный нефтепровод от УПН "Пулытьинское" до ННП "Пелым"
- ●2 обозначение и номер характерной точки земельного участка, сведения о котором содержатся в ЕГРН
- границы кадастрового квартала
- границы муниципального образования
- границы субъекта РФ
- реки, ручьи
- технический проезд
- тракторная дорога

Существующие объекты инженерной инфраструктуры:

- ось воздушной линии
- ось подземного кабеля связи
- ось подземной кабельной линии
- железная дорога
- 0,3 м/с направление и скорость течения реки

Категории земель:

- земли населенных пунктов
- земли промышленности
- земли лесного фонда

Схема совмещения листов

Примечание:
1. На схеме материалов по обоснованию проекта планировки территории не отображены зоны планируемого размещения линейных объектов, подлежащих переносу (переустройству) из зон планируемого размещения линейных объектов, в связи с тем, что проектной документацией не предусмотрено перенос (переустройство) линейных объектов.
2. На схеме не отражены границы зон планируемого размещения объектов капитального строительства, установленные ранее утвержденной документацией по планировке территории, так как в границах территории, в отношении которой осуществляется подготовка проекта планировки, не планируется размещение таковых границ.
3. В зоне размещения проектируемого объекта изъятие земельных участков для государственных нужд не предполагается.

Изм.	Кол.	Лист	№док.	Подпись	Дата
Разработал		Булычева			07.18
Проверил		Баров			07.18
Выпуск		Булычева			07.18
Н.контроль		Баров			07.18

30/5/18-ППТ.3

Проект планировки территории, содержащий проект межевания территории для размещения объекта: «Напорный нефтепровод от УПН «Пулытьинское» до ННП «Пелым»

Материалы по обоснованию проекта планировки территории Графическая часть	Стадия	Лист	Листов
	ППТ	4	37
Схема использования территории в период подготовки проекта планировки территории Свердловская область Масштаб 1:5000	ЗАО "ПриобьНИПИ"		

Согласовано

Взам. инв. №

Подп. и дата

Инв. № подл.

Формат А3

Схема использования территории в период подготовки проекта планировки территории

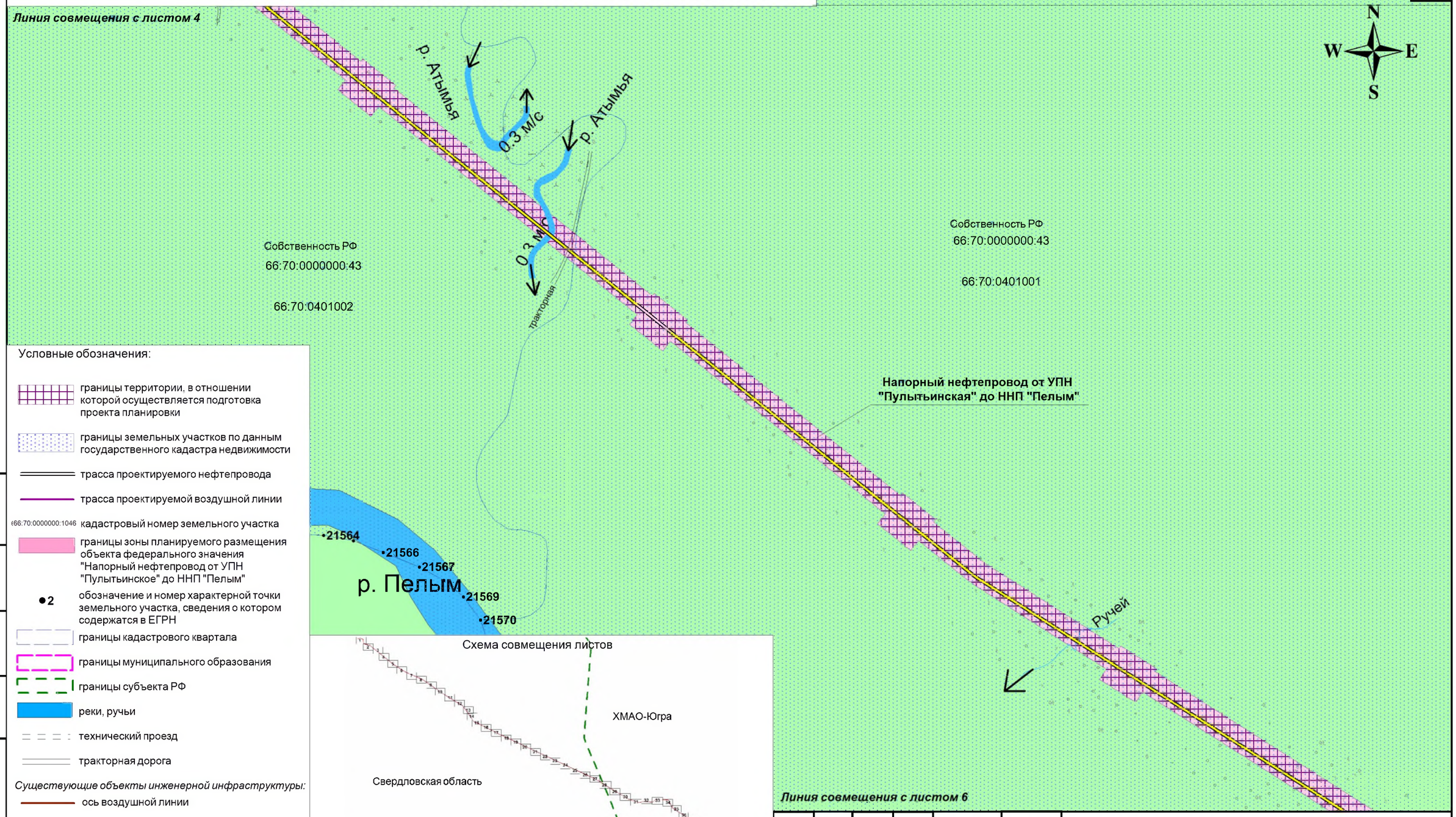

Условные обозначения:

- границы территории, в отношении которой осуществляется подготовка проекта планировки
- границы земельных участков по данным государственного кадастра недвижимости
- трасса проектируемого нефтепровода
- трасса проектируемой воздушной линии
- (66:70:0000000:1046 кадастровый номер земельного участка
- границы зоны планируемого размещения объекта федерального значения "Напорный нефтепровод от УПН "Пулытьинское" до ННП "Пелым"
- ●2 обозначение и номер характерной точки земельного участка, сведения о котором содержатся в ЕГРН
- границы кадастрового квартала
- границы муниципального образования
- границы субъекта РФ
- реки, ручьи
- технический проезд
- тракторная дорога

Существующие объекты инженерной инфраструктуры:

- ось воздушной линии
- ось подземного кабеля связи
- ось подземной кабельной линии
- железная дорога
- 0,3 м/с направление и скорость течения реки

Категории земель:

- земли населенных пунктов
- земли промышленности
- земли лесного фонда

Схема совмещения листов

Примечание:
1. На схеме материалов по обоснованию проекта планировки территории не отображены зоны планируемого размещения линейных объектов, подлежащих переносу (переустройству) из зон планируемого размещения линейных объектов, в связи с тем, что проектной документацией не предусмотрено перенос (переустройство) линейных объектов.
2. На схеме не отражены границы зон планируемого размещения объектов капитального строительства, установленные ранее утвержденной документацией по планировке территории, так как в границах территории, в отношении которой осуществляется подготовка проекта планировки, не планируется размещение таковых границ.
3. В зоне размещения проектируемого объекта изъятие земельных участков для государственных нужд не предполагается.

Изм.	Кол.	Лист	№док.	Подпись	Дата
Разработал		Булычева			07.18
Проверил		Баров			07.18
Выпуск		Булычева			07.18
Н.контроль		Баров			07.18

30/5/18-ППТ.3

Проект планировки территории, содержащий проект межевания территории для размещения объекта: «Напорный нефтепровод от УПН «Пулытьинское» до ННП «Пелым»

Материалы по обоснованию проекта планировки терртритории Графическая часть	Стадия	Лист	Листов
	ППТ	5	37
Схема использования территории в период подготовки проекта планировки территории Свердловская область Масштаб 1:5000	ЗАО "ПриобьНИПИ"		

Согласовано

Взам. инв. №

Подп. и дата

Инв. № подл.

Формат А3

Схема использования территории в период подготовки проекта планировки территории

Линия совмещения с листом 6

N
W E
S

Собственность РФ
66:70:0000000:43

66:70:0401001

Собственность РФ
66:70:0000000:43

66:70:0401001

Напорный нефтепровод от УПН "Пулытьинская" до ННП "Пелым"

трактирная

Линия совмещения с листом 7

Условные обозначения:

- границы территории, в отношении которой осуществляется подготовка проекта планировки
- границы земельных участков по данным государственного кадастра недвижимости
- трасса проектируемого нефтепровода
- трасса проектируемой воздушной линии
- 66:70:0000000:1046 кадастровый номер земельного участка
- границы зоны планируемого размещения объекта федерального значения "Напорный нефтепровод от УПН "Пулытьинское" до ННП "Пелым"
- ●2 обозначение и номер характерной точки земельного участка, сведения о котором содержатся в ЕГРН
- границы кадастрового квартала
- границы муниципального образования
- границы субъекта РФ
- реки, ручьи
- технический проезд
- тракторная дорога

Существующие объекты инженерной инфраструктуры:

- ось воздушной линии
- ось подземного кабеля связи
- ось подземной кабельной линии
- железная дорога
- 0,3 м/с направление и скорость течения реки

Категории земель:

- земли населенных пунктов
- земли промышленности
- земли лесного фонда

Схема совмещения листов



Примечание:
1. На схеме материалов по обоснованию проекта планировки территории не отображены зоны планируемого размещения линейных объектов, подлежащих переносу (переустройству) из зон планируемого размещения линейных объектов, в связи с тем, что проектной документацией не предусмотрено перенос (переустройство) линейных объектов.
2. На схеме не отражены границы зон планируемого размещения объектов капитального строительства, установленные ранее утвержденной документацией по планировке территории, так как в границах территории, в отношении которой осуществляется подготовка проекта планировки, не планируется размещение таковых границ.
3. В зоне размещения проектируемого объекта изъятие земельных участков для государственных нужд не предполагается.

Изм.	Кол.	Лист	№док.	Подпись	Дата
Разработал		Булычева			07.18
Проверил		Баров			07.18
Выпуск		Булычева			07.18
Н.контроль		Баров			07.18

30/5/18-ППТ.3

Проект планировки территории, содержащий проект межевания территории для размещения объекта: «Напорный нефтепровод от УПН «Пулытьинское» до ННП «Пелым»

Материалы по обоснованию проекта планировки терртритории Графическая часть	Стадия	Лист	Листов
	ППТ	6	37
Схема использования территории в период подготовки проекта планировки территории Свердловская область Масштаб 1:5000	ЗАО "ПриобьНИПИ"		

Согласовано

Взам. инв. №

Подп. и дата

Инв. № подл.

Формат А3

Схема использования территории в период подготовки проекта планировки территории



Условные обозначения:

- границы территории, в отношении которой осуществляется подготовка проекта планировки
- границы земельных участков по данным государственного кадастра недвижимости
- трасса проектируемого нефтепровода
- трасса проектируемой воздушной линии
- 66:70:0000000:1046 кадастровый номер земельного участка
- границы зоны планируемого размещения объекта федерального значения "Напорный нефтепровод от УПН "Пулытьинское" до ННП "Пелым"
- ●2 обозначение и номер характерной точки земельного участка, сведения о котором содержатся в ЕГРН
- границы кадастрового квартала
- границы муниципального образования
- границы субъекта РФ
- реки, ручьи
- технический проезд
- тракторная дорога

Существующие объекты инженерной инфраструктуры:

- ось воздушной линии
- ось подземного кабеля связи
- ось подземной кабельной линии
- железная дорога
- 0,3 м/с направление и скорость течения реки

Категории земель:

- земли населенных пунктов
- земли промышленности
- земли лесного фонда

Схема совмещения листов

Примечание:
1. На схеме материалов по обоснованию проекта планировки территории не отображены зоны планируемого размещения линейных объектов, подлежащих переносу (переустройству) из зон планируемого размещения линейных объектов, в связи с тем, что проектной документацией не предусмотрено перенос (переустройство) линейных объектов.
2. На схеме не отражены границы зон планируемого размещения объектов капитального строительства, установленные ранее утвержденной документацией по планировке территории, так как в границах территории, в отношении которой осуществляется подготовка проекта планировки, не планируется размещение таковых границ.
3. В зоне размещения проектируемого объекта изъятие земельных участков для государственных нужд не предполагается.

Изм.	Кол.	Лист	№док.	Подпись	Дата
Разработал		Булычева			07.18
Проверил		Баров			07.18
Выпуск		Булычева			07.18
Н.контроль		Баров			07.18

30/5/18-ППТ.3

Проект планировки территории, содержащий проект межевания территории для размещения объекта: «Напорный нефтепровод от УПН «Пулытьинское» до ННП «Пелым»

Материалы по обоснованию проекта планировки террритории Графическая часть	Стадия	Лист	Листов
	ППТ	7	37
Схема использования территории в период подготовки проекта планировки территории Свердловская область Масштаб 1:5000	ЗАО "ПриобьНИПИ"		

Согласовано

Взам. инв. №

Подп. и дата

Инв. № подл.

Формат А3

Схема использования территории в период подготовки проекта планировки территории



Условные обозначения:

- границы территории, в отношении которой осуществляется подготовка проекта планировки
- границы земельных участков по данным государственного кадастра недвижимости
- трасса проектируемого нефтепровода
- трасса проектируемой воздушной линии
- 66:70:0000000:1046 кадастровый номер земельного участка
- границы зоны планируемого размещения объекта федерального значения "Напорный нефтепровод от УПН "Пулытьинское" до ННП "Пелым"
- ●2 обозначение и номер характерной точки земельного участка, сведения о котором содержатся в ЕГРН
- границы кадастрового квартала
- границы муниципального образования
- границы субъекта РФ
- реки, ручьи
- технический проезд
- тракторная дорога

Существующие объекты инженерной инфраструктуры:

- ось воздушной линии
- ось подземного кабеля связи
- ось подземной кабельной линии
- железная дорога
- 0,3 м/с направление и скорость течения реки

Категории земель:

- земли населенных пунктов
- земли промышленности
- земли лесного фонда

Схема совмещения листов

Примечание:
1. На схеме материалов по обоснованию проекта планировки территории не отображены зоны планируемого размещения линейных объектов, подлежащих переносу (переустройству) из зон планируемого размещения линейных объектов, в связи с тем, что проектной документацией не предусмотрено перенос (переустройство) линейных объектов.
2. На схеме не отражены границы зон планируемого размещения объектов капитального строительства, установленные ранее утвержденной документацией по планировке территории, так как в границах территории, в отношении которой осуществляется подготовка проекта планировки, не планируется размещение таковых границ.
3. В зоне размещения проектируемого объекта изъятие земельных участков для государственных нужд не предполагается.

Согласовано

Взам. инв. №

Подп. и дата

Инв. № подл.

Изм.	Кол.	Лист	№док.	Подпись	Дата
Разработал		Булычева			07.18
Проверил		Баров			07.18
Выпуск		Булычева			07.18
Н.контроль		Баров			07.18

30/5/18-ППТ.3

Проект планировки территории, содержащий проект межевания территории для размещения объекта: «Напорный нефтепровод от УПН «Пулытьинское» до ННП «Пелым»

Материалы по обоснованию проекта планировки террритории Графическая часть	Стадия	Лист	Листов
	ППТ	8	37
Схема использования территории в период подготовки проекта планировки территории Свердловская область Масштаб 1:5000	ЗАО "ПриобьНИПИ"		

Формат А3

Схема использования территории в период подготовки проекта планировки территории

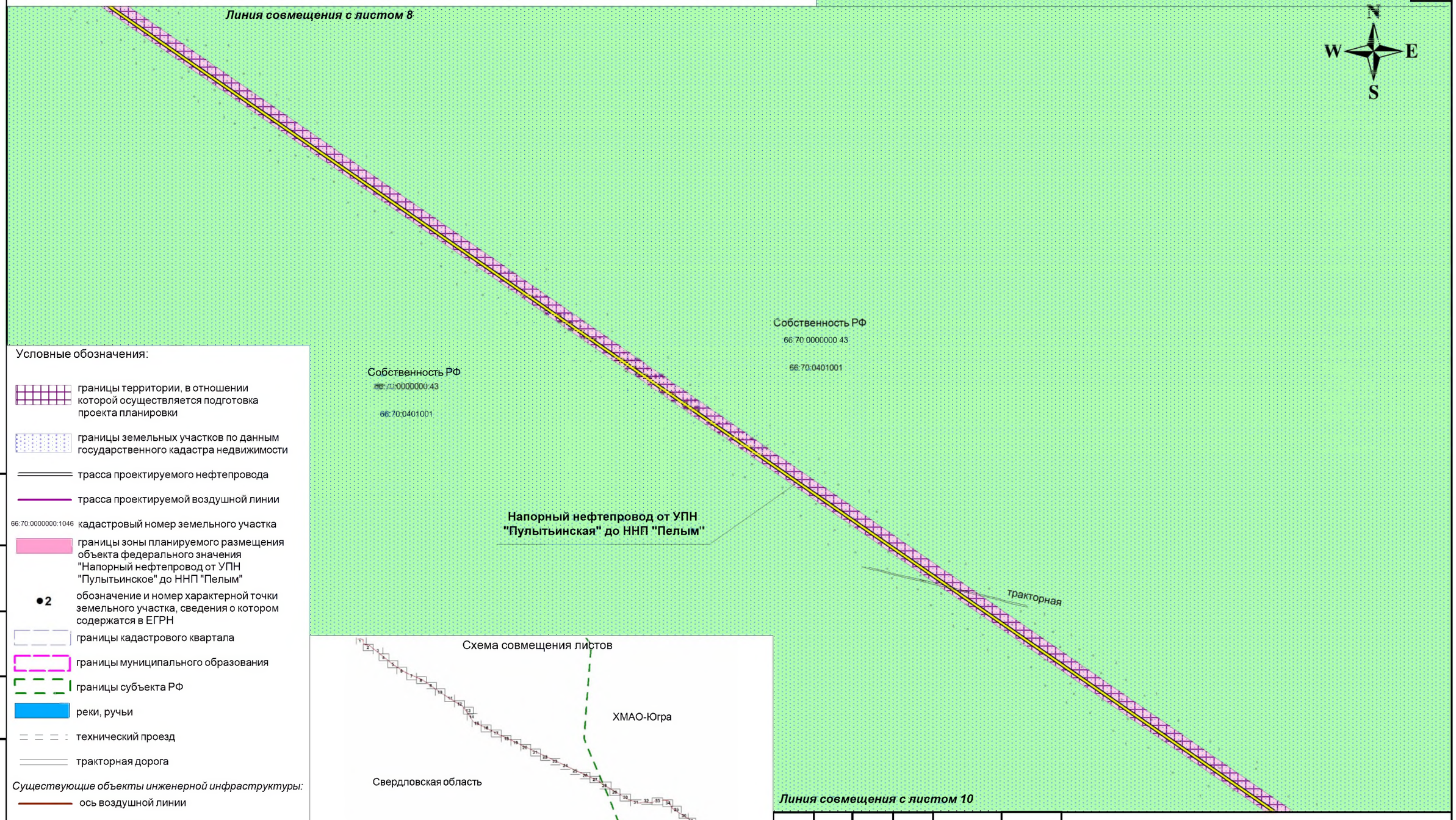

Условные обозначения:

- границы территории, в отношении которой осуществляется подготовка проекта планировки
- границы земельных участков по данным государственного кадастра недвижимости
- трасса проектируемого нефтепровода
- трасса проектируемой воздушной линии
- 66:70:0000000:1046 кадастровый номер земельного участка
- границы зоны планируемого размещения объекта федерального значения "Напорный нефтепровод от УПН "Пулытьинское" до ННП "Пелым"
- ●2 обозначение и номер характерной точки земельного участка, сведения о котором содержатся в ЕГРН
- границы кадастрового квартала
- границы муниципального образования
- границы субъекта РФ
- реки, ручьи
- технический проезд
- тракторная дорога

Существующие объекты инженерной инфраструктуры:

- ось воздушной линии
- ось подземного кабеля связи
- ось подземной кабельной линии
- железная дорога
- 0,3 м/с направление и скорость течения реки

Категории земель:

- земли населенных пунктов
- земли промышленности
- земли лесного фонда

Схема совмещения листов

Примечание:
1. На схеме материалов по обоснованию проекта планировки территории не отображены зоны планируемого размещения линейных объектов, подлежащих переносу (переустройству) из зон планируемого размещения линейных объектов, в связи с тем, что проектной документацией не предусмотрено перенос (переустройство) линейных объектов.
2. На схеме не отражены границы зон планируемого размещения объектов капитального строительства, установленные ранее утвержденной документацией по планировке территории, так как в границах территории, в отношении которой осуществляется подготовка проекта планировки, не планируется размещение таковых границ.
3. В зоне размещения проектируемого объекта изъятие земельных участков для государственных нужд не предполагается.

Изм.	Кол.	Лист	№док.	Подпись	Дата
Разработал		Булычева			07.18
Проверил		Баров			07.18
Выпуск		Булычева			07.18
Н.контроль		Баров			07.18

30/5/18-ППТ.3

Проект планировки территории, содержащий проект межевания территории для размещения объекта: «Напорный нефтепровод от УПН «Пулытьинское» до ННП «Пелым»

Материалы по обоснованию проекта планировки террриториии Графическая часть	Стадия	Лист	Листов
	ППТ	9	37
Схема использования территории в период подготовки проекта планировки территории Свердловская область Масштаб 1:5000	ЗАО "ПриобьНИПИ"		

Согласовано

Взам. инв. №

Подп. и дата

Инв. № подл.

Формат А3

Схема использования территории в период подготовки проекта планировки территории



Условные обозначения:

- границы территории, в отношении которой осуществляется подготовка проекта планировки
- границы земельных участков по данным государственного кадастра недвижимости
- трасса проектируемого нефтепровода
- трасса проектируемой воздушной линии
- 66:70:0000000:1046 кадастровый номер земельного участка
- границы зоны планируемого размещения объекта федерального значения "Напорный нефтепровод от УПН "Пулытьинское" до ННП "Пелым"
- ●2 обозначение и номер характерной точки земельного участка, сведения о котором содержатся в ЕГРН
- границы кадастрового квартала
- границы муниципального образования
- границы субъекта РФ
- реки, ручьи
- технический проезд
- тракторная дорога

Существующие объекты инженерной инфраструктуры:

- ось воздушной линии
- ось подземного кабеля связи
- ось подземной кабельной линии
- железная дорога
- 0,3 м/с направление и скорость течения реки

Категории земель:

- земли населенных пунктов
- земли промышленности
- земли лесного фонда

Схема совмещения листов

Примечание:
1. На схеме материалов по обоснованию проекта планировки территории не отображены зоны планируемого размещения линейных объектов, подлежащих переносу (переустройству) из зон планируемого размещения линейных объектов, в связи с тем, что проектной документацией не предусмотрено перенос (переустройство) линейных объектов.
2. На схеме не отражены границы зон планируемого размещения объектов капитального строительства, установленные ранее утвержденной документацией по планировке территории, так как в границах территории, в отношении которой осуществляется подготовка проекта планировки, не планируется размещение таковых границ.
3. В зоне размещения проектируемого объекта изъятие земельных участков для государственных нужд не предполагается.

Изм.	Кол.	Лист	№док.	Подпись	Дата
Разработал		Булычева			07.18
Проверил		Баров			07.18
Выпуск		Булычева			07.18
Н.контроль		Баров			07.18

30/5/18-ППТ.3

Проект планировки территории, содержащий проект межевания территории для размещения объекта: «Напорный нефтепровод от УПН «Пулытьинское» до ННП «Пелым»

Материалы по обоснованию проекта планировки территории Графическая часть	Стадия	Лист	Листов
	ППТ	10	37
Схема использования территории в период подготовки проекта планировки территории Свердловская область Масштаб 1:5000	ЗАО "ПриобьНИПИ"		

Согласовано

Взам. инв. №

Подп. и дата

Инв. № подл.

Формат А3

Схема использования территории в период подготовки проекта планировки территории

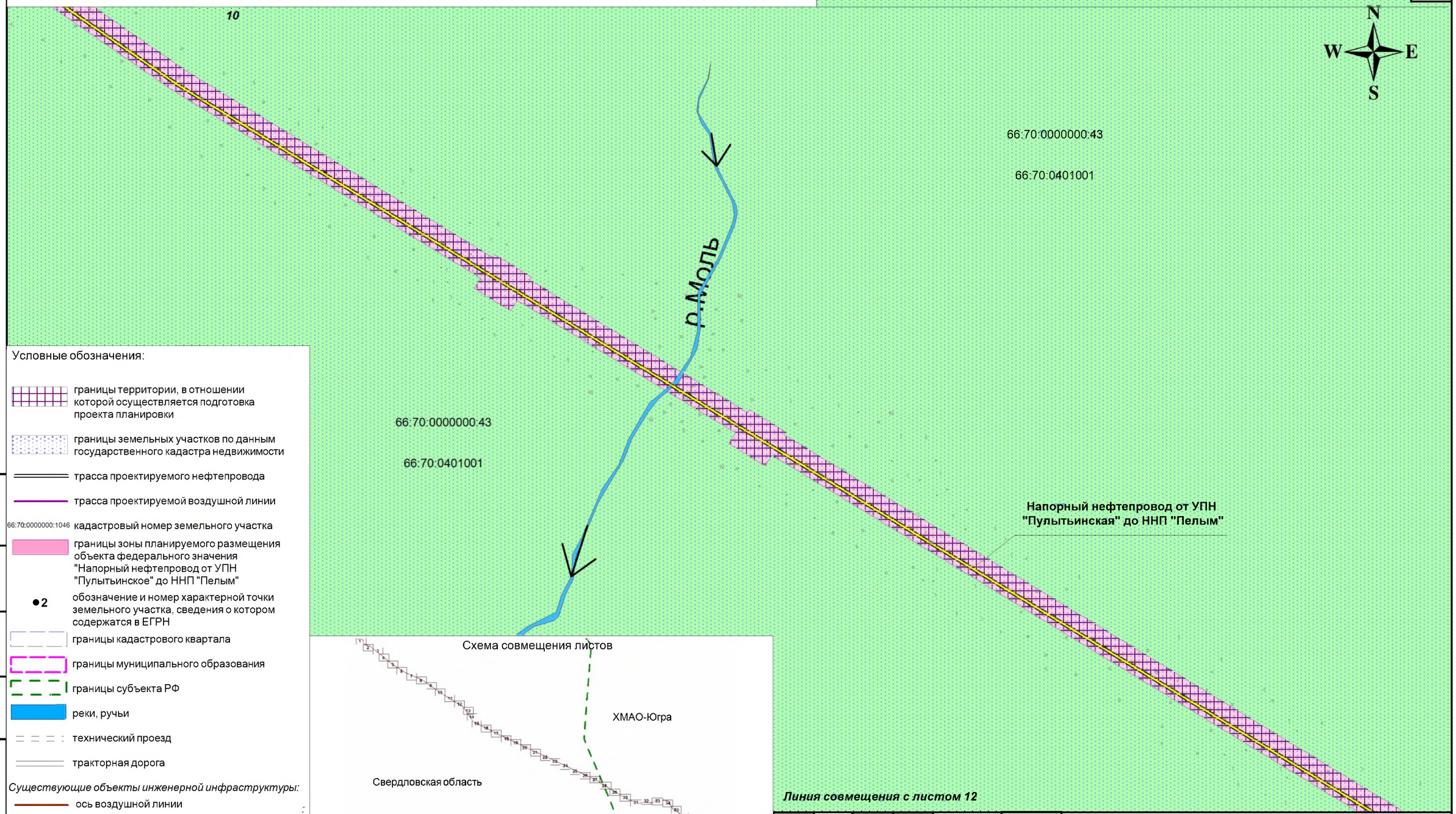

Условные обозначения:

- границы территории, в отношении которой осуществляется подготовка проекта планировки
- границы земельных участков по данным государственного кадастра недвижимости
- трасса проектируемого нефтепровода
- трасса проектируемой воздушной линии
- 66:70:0000000:1046 кадастровый номер земельного участка
- границы зоны планируемого размещения объекта федерального значения "Напорный нефтепровод от УПН "Пулытьинское" до ННП "Пелым"
- ●2 обозначение и номер характерной точки земельного участка, сведения о котором содержатся в ЕГРН
- границы кадастрового квартала
- границы муниципального образования
- границы субъекта РФ
- реки, ручьи
- технический проезд
- тракторная дорога

Существующие объекты инженерной инфраструктуры:

- ось воздушной линии
- ось подземного кабеля связи
- ось подземной кабельной линии
- железная дорога
- 0,3 м/с направление и скорость течения реки

Категории земель:

- земли населенных пунктов
- земли промышленности
- земли лесного фонда

Схема совмещения листов

Примечание:
1. На схеме материалов по обоснованию проекта планировки территории не отображены зоны планируемого размещения линейных объектов, подлежащих переносу (переустройству) из зон планируемого размещения линейных объектов, в связи с тем, что проектной документацией не предусмотрено перенос (переустройство) линейных объектов.
2. На схеме не отражены границы зон планируемого размещения объектов капитального строительства, установленные ранее утвержденной документацией по планировке территории, так как в границах территории, в отношении которой осуществляется подготовка проекта планировки, не планируется размещение таковых границ.
3. В зоне размещения проектируемого объекта изъятие земельных участков для государственных нужд не предполагается.

Изм.	Кол.	Лист	№док.	Подпись	Дата
Разработал		Булычева			07.18
Проверил		Баров			07.18
Выпуск		Булычева			07.18
Н.контроль		Баров			07.18

30/5/18-ППТ.3

Проект планировки территории, содержащий проект межевания территории для размещения объекта: «Напорный нефтепровод от УПН «Пулытьинское» до ННП «Пелым»

Материалы по обоснованию проекта планировки террритории Графическая часть	Стадия	Лист	Листов
	ППТ	11	37
Схема использования территории в период подготовки проекта планировки территории Свердловская область Масштаб 1:5000	ЗАО "ПриобьНИПИ"		

Согласовано

Взам. инв. №

Подп. и дата

Инв. № подл.

Формат А3

Схема использования территории в период подготовки проекта планировки территории



Условные обозначения:

- границы территории, в отношении которой осуществляется подготовка проекта планировки
- границы земельных участков по данным государственного кадастра недвижимости
- трасса проектируемого нефтепровода
- трасса проектируемой воздушной линии
- 66:70:0000000:1046 кадастровый номер земельного участка
- границы зоны планируемого размещения объекта федерального значения "Напорный нефтепровод от УПН "Пулытьинское" до ННП "Пелым"
- ●2 обозначение и номер характерной точки земельного участка, сведения о котором содержатся в ЕГРН
- границы кадастрового квартала
- границы муниципального образования
- границы субъекта РФ
- реки, ручьи
- технический проезд
- тракторная дорога

Существующие объекты инженерной инфраструктуры:

- ось воздушной линии
- ось подземного кабеля связи
- ось подземной кабельной линии
- железная дорога
- 0,3 м/с направление и скорость течения реки

Категории земель:

- земли населенных пунктов
- земли промышленности
- земли лесного фонда

Схема совмещения листов

Примечание:
1. На схеме материалов по обоснованию проекта планировки территории не отображены зоны планируемого размещения линейных объектов, подлежащих переносу (переустройству) из зон планируемого размещения линейных объектов, в связи с тем, что проектной документацией не предусмотрено перенос (переустройство) линейных объектов.
2. На схеме не отражены границы зон планируемого размещения объектов капитального строительства, установленные ранее утвержденной документацией по планировке территории, так как в границах территории, в отношении которой осуществляется подготовка проекта планировки, не планируется размещение таковых границ.
3. В зоне размещения проектируемого объекта изъятие земельных участков для государственных нужд не предполагается.

Изм.	Кол.	Лист	№док.	Подпись	Дата
Разработал		Булычева			07.18
Проверил		Баров			07.18
Выпуск		Булычева			07.18
Н.контроль		Баров			07.18

30/5/18-ППТ.3

Проект планировки территории, содержащий проект межевания территории для размещения объекта: «Напорный нефтепровод от УПН «Пулытьинское» до ННП «Пелым»

Материалы по обоснованию проекта планировки терррритории Графическая часть	Стадия	Лист	Листов
	ППТ	12	37
Схема использования территории в период подготовки проекта планировки территории Свердловская область Масштаб 1:5000	ЗАО "ПриобьНИПИ"		

Согласовано

Взам. инв. №

Подп. и дата

Инв. № подл.

Формат А3

Схема использования территории в период подготовки проекта планировки территории

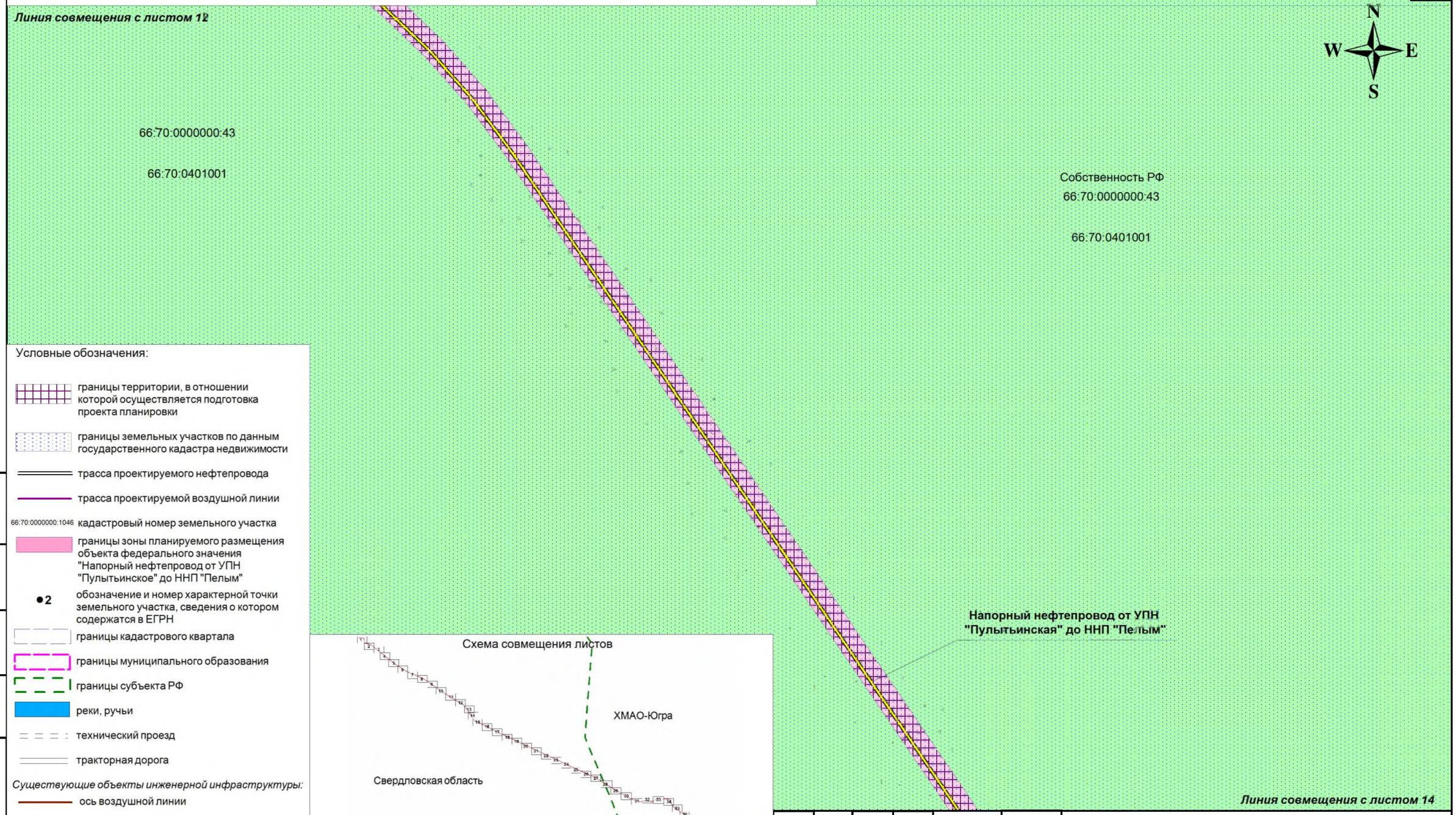

Условные обозначения:

- границы территории, в отношении которой осуществляется подготовка проекта планировки
- границы земельных участков по данным государственного кадастра недвижимости
- трасса проектируемого нефтепровода
- трасса проектируемой воздушной линии
- 66:70:0000000:1046 кадастровый номер земельного участка
- границы зоны планируемого размещения объекта федерального значения "Напорный нефтепровод от УПН "Пулытьинское" до ННП "Пелым"
- ●2 обозначение и номер характерной точки земельного участка, сведения о котором содержатся в ЕГРН
- границы кадастрового квартала
- границы муниципального образования
- границы субъекта РФ
- реки, ручьи
- технический проезд
- тракторная дорога

Существующие объекты инженерной инфраструктуры:

- ось воздушной линии
- ось подземного кабеля связи
- ось подземной кабельной линии
- железная дорога
- 0,3 м/с направление и скорость течения реки

Категории земель:

- земли населенных пунктов
- земли промышленности
- земли лесного фонда

Схема совмещения листов

Примечание:
1. На схеме материалов по обоснованию проекта планировки территории не отображены зоны планируемого размещения линейных объектов, подлежащих переносу (переустройству) из зон планируемого размещения линейных объектов, в связи с тем, что проектной документацией не предусмотрено перенос (переустройство) линейных объектов.
2. На схеме не отражены границы зон планируемого размещения объектов капитального строительства, установленные ранее утвержденной документацией по планировке территории, так как в границах территории, в отношении которой осуществляется подготовка проекта планировки, не планируется размещение таковых границ.
3. В зоне размещения проектируемого объекта изъятие земельных участков для государственных нужд не предполагается.

Изм.	Кол.	Лист	№док.	Подпись	Дата
Разработал		Булычева			07.18
Проверил		Баров			07.18
Выпуск		Булычева			07.18
Н.контроль		Баров			07.18

30/5/18-ППТ.3

Проект планировки территории, содержащий проект межевания территории для размещения объекта: «Напорный нефтепровод от УПН «Пулытьинское» до ННП «Пелым»

Материалы по обоснованию проекта планировки терррритории Графическая часть	Стадия	Лист	Листов
	ППТ	13	37
Схема использования территории в период подготовки проекта планировки территории Свердловская область Масштаб 1:5000	ЗАО "ПриобьНИПИ"		

Согласовано

Взам. инв. №

Подп. и дата

Инв. № подл.

Формат А3

Схема использования территории в период подготовки проекта планировки территории



Условные обозначения:

- границы территории, в отношении которой осуществляется подготовка проекта планировки
- границы земельных участков по данным государственного кадастра недвижимости
- трасса проектируемого нефтепровода
- трасса проектируемой воздушной линии
- 66:70:0000000:1046 кадастровый номер земельного участка
- границы зоны планируемого размещения объекта федерального значения "Напорный нефтепровод от УПН "Пулытьинское" до ННП "Пелым"
- ●2 обозначение и номер характерной точки земельного участка, сведения о котором содержатся в ЕГРН
- границы кадастрового квартала
- границы муниципального образования
- границы субъекта РФ
- реки, ручьи
- технический проезд
- тракторная дорога

Существующие объекты инженерной инфраструктуры:

- ось воздушной линии
- ось подземного кабеля связи
- ось подземной кабельной линии
- железная дорога
- 0,3 м/с направление и скорость течения реки

Категории земель:

- земли населенных пунктов
- земли промышленности
- земли лесного фонда

Примечание:
1. На схеме материалов по обоснованию проекта планировки территории не отображены зоны планируемого размещения линейных объектов, подлежащих переносу (переустройству) из зон планируемого размещения линейных объектов, в связи с тем, что проектной документацией не предусмотрено перенос (переустройство) линейных объектов.
2. На схеме не отражены границы зон планируемого размещения объектов капитального строительства, установленные ранее утвержденной документацией по планировке территории, так как в границах территории, в отношении которой осуществляется подготовка проекта планировки, не планируется размещение таковых границ.
3. В зоне размещения проектируемого объекта изъятие земельных участков для государственных нужд не предполагается.

Изм.	Кол.	Лист	№док.	Подпись	Дата
Разработал		Булычева			07.18
Проверил		Баров			07.18
Выпуск		Булычева			07.18
Н.контроль		Баров			07.18

30/5/18-ППТ.3

Проект планировки территории, содержащий проект межевания территории для размещения объекта: «Напорный нефтепровод от УПН «Пулытьинское» до ННП «Пелым»

Материалы по обоснованию проекта планировки террритории Графическая часть	Стадия	Лист	Листов
	ППТ	14	37
Схема использования территории в период подготовки проекта планировки территории Свердловская область Масштаб 1:5000	ЗАО "ПриобьНИПИ"		

Согласовано

Взам. инв. №

Подп. и дата

Инв. № подл.

Формат А3

Схема использования территории в период подготовки проекта планировки территории



Условные обозначения:

- границы территории, в отношении которой осуществляется подготовка проекта планировки
- границы земельных участков по данным государственного кадастра недвижимости
- трасса проектируемого нефтепровода
- трасса проектируемой воздушной линии
- 66:70:0000000:1046 кадастровый номер земельного участка
- границы зоны планируемого размещения объекта федерального значения "Напорный нефтепровод от УПН "Пулытьинское" до ННП "Пелым"
- ●2 обозначение и номер характерной точки земельного участка, сведения о котором содержатся в ЕГРН
- границы кадастрового квартала
- границы муниципального образования
- границы субъекта РФ
- реки, ручьи
- технический проезд
- тракторная дорога

Существующие объекты инженерной инфраструктуры:

- ось воздушной линии
- ось подземного кабеля связи
- ось подземной кабельной линии
- железная дорога
- 0,3 м/с направление и скорость течения реки

Категории земель:

- земли населенных пунктов
- земли промышленности
- земли лесного фонда

Схема совмещения листов

Примечание:
1. На схеме материалов по обоснованию проекта планировки территории не отображены зоны планируемого размещения линейных объектов, подлежащих переносу (переустройству) из зон планируемого размещения линейных объектов, в связи с тем, что проектной документацией не предусмотрено перенос (переустройство) линейных объектов.
2. На схеме не отражены границы зон планируемого размещения объектов капитального строительства, установленные ранее утвержденной документацией по планировке территории, так как в границах территории, в отношении которой осуществляется подготовка проекта планировки, не планируется размещение таковых границ.
3. В зоне размещения проектируемого объекта изъятие земельных участков для государственных нужд не предполагается.

Изм.	Кол.	Лист	№док.	Подпись	Дата
Разработал		Булычева			07.18
Проверил		Баров			07.18
Выпуск		Булычева			07.18
Н.контроль		Баров			07.18

30/5/18-ППТ.3

Проект планировки территории, содержащий проект межевания территории для размещения объекта: «Напорный нефтепровод от УПН «Пулытьинское» до ННП «Пелым»

Материалы по обоснованию проекта планировки территории Графическая часть	Стадия	Лист	Листов
	ППТ	15	37
Схема использования территории в период подготовки проекта планировки территории Свердловская область Масштаб 1:5000	ЗАО "ПриобьНИПИ"		

Согласовано

Взам. инв. №

Подп. и дата

Инв. № подл.

Формат А3

Схема использования территории в период подготовки проекта планировки территории

Линия совмещения с листом 15

N
W E
S

Напорный нефтепровод от УПН "Пулытьинская" до ННП "Пелым"

Собственность РФ
66:70:0000000:43

66:70:0401001

Собственность РФ
66:70:0000000:43

66:70:0401001

Условные обозначения:

- границы территории, в отношении которой осуществляется подготовка проекта планировки
- границы земельных участков по данным государственного кадастра недвижимости
- трасса проектируемого нефтепровода
- трасса проектируемой воздушной линии
- 66:70:0000000:1046 кадастровый номер земельного участка
- границы зоны планируемого размещения объекта федерального значения "Напорный нефтепровод от УПН "Пулытьинское" до ННП "Пелым"
- ●2 обозначение и номер характерной точки земельного участка, сведения о котором содержатся в ЕГРН
- границы кадастрового квартала
- границы муниципального образования
- границы субъекта РФ
- реки, ручьи
- технический проезд
- тракторная дорога

Существующие объекты инженерной инфраструктуры:

- ось воздушной линии
- ось подземного кабеля связи
- ось подземной кабельной линии
- железная дорога
- 0,3 м/с направление и скорость течения реки

Категории земель:

- земли населенных пунктов
- земли промышленности
- земли лесного фонда

Схема совмещения листов



Линия совмещения с листом 17

Примечание:
1. На схеме материалов по обоснованию проекта планировки территории не отображены зоны планируемого размещения линейных объектов, подлежащих переносу (переустройству) из зон планируемого размещения линейных объектов, в связи с тем, что проектной документацией не предусмотрено перенос (переустройство) линейных объектов.
2. На схеме не отражены границы зон планируемого размещения объектов капитального строительства, установленные ранее утвержденной документацией по планировке территории, так как в границах территории, в отношении которой осуществляется подготовка проекта планировки, не планируется размещение таковых границ.
3. В зоне размещения проектируемого объекта изъятие земельных участков для государственных нужд не предполагается.

Изм.	Кол.	Лист	№док.	Подпись	Дата
Разработал		Булычева			07.18
Проверил		Баров			07.18
Выпуск		Булычева			07.18
Н.контроль		Баров			07.18

30/5/18-ППТ.3

Проект планировки территории, содержащий проект межевания территории для размещения объекта: «Напорный нефтепровод от УПН «Пулытьинское» до ННП «Пелым»

Материалы по обоснованию проекта планировки территории Графическая часть	Стадия	Лист	Листов
	ППТ	16	37
Схема использования территории в период подготовки проекта планировки территории Свердловская область Масштаб 1:5000	ЗАО "ПриобьНИПИ"		

Согласовано

Взам. инв. №

Подп. и дата

Инв. № подл.

Формат А3

Схема использования территории в период подготовки проекта планировки территории



Условные обозначения:

- границы территории, в отношении которой осуществляется подготовка проекта планировки
- границы земельных участков по данным государственного кадастра недвижимости
- трасса проектируемого нефтепровода
- трасса проектируемой воздушной линии
- 66:70:0000000:1046 кадастровый номер земельного участка
- границы зоны планируемого размещения объекта федерального значения "Напорный нефтепровод от УПН "Пулытьинское" до ННП "Пелым"
- ●2 обозначение и номер характерной точки земельного участка, сведения о котором содержатся в ЕГРН
- границы кадастрового квартала
- границы муниципального образования
- границы субъекта РФ
- реки, ручьи
- технический проезд
- тракторная дорога

Существующие объекты инженерной инфраструктуры:

- ось воздушной линии
- ось подземного кабеля связи
- ось подземной кабельной линии
- железная дорога
- 0,3 м/с направление и скорость течения реки

Категории земель:

- земли населенных пунктов
- земли промышленности
- земли лесного фонда

Схема совмещения листов

Примечание:
1. На схеме материалов по обоснованию проекта планировки территории не отображены зоны планируемого размещения линейных объектов, подлежащих переносу (переустройству) из зон планируемого размещения линейных объектов, в связи с тем, что проектной документацией не предусмотрено перенос (переустройство) линейных объектов.
2. На схеме не отражены границы зон планируемого размещения объектов капитального строительства, установленные ранее утвержденной документацией по планировке территории, так как в границах территории, в отношении которой осуществляется подготовка проекта планировки, не планируется размещение таковых границ.
3. В зоне размещения проектируемого объекта изъятие земельных участков для государственных нужд не предполагается.

Изм.	Кол.	Лист	№док.	Подпись	Дата
Разработал		Булычева			07.18
Проверил		Баров			07.18
Выпуск		Булычева			07.18
Н.контроль		Баров			07.18

30/5/18-ППТ.3

Проект планировки территории, содержащий проект межевания территории для размещения объекта: «Напорный нефтепровод от УПН «Пулытьинское» до ННП «Пелым»

Материалы по обоснованию проекта планировки терртритории Графическая часть	Стадия	Лист	Листов
	ППТ	17	37
Схема использования территории в период подготовки проекта планировки территории Свердловская область Масштаб 1:5000	ЗАО "ПриобьНИПИ"		

Согласовано

Взам. инв. №

Подп. и дата

Инв. № подл.

Формат А3

Схема использования территории в период подготовки проекта планировки территории



Условные обозначения:

- границы территории, в отношении которой осуществляется подготовка проекта планировки
- границы земельных участков по данным государственного кадастра недвижимости
- трасса проектируемого нефтепровода
- трасса проектируемой воздушной линии
- 66:70:0000000:1046 кадастровый номер земельного участка
- границы зоны планируемого размещения объекта федерального значения "Напорный нефтепровод от УПН "Пулытьинское" до ННП "Пелым"
- ●2 обозначение и номер характерной точки земельного участка, сведения о котором содержатся в ЕГРН
- границы кадастрового квартала
- границы муниципального образования
- границы субъекта РФ
- реки, ручьи
- технический проезд
- тракторная дорога

Существующие объекты инженерной инфраструктуры:

- ось воздушной линии
- ось подземного кабеля связи
- ось подземной кабельной линии
- железная дорога
- 0,3 м/с направление и скорость течения реки

Категории земель:

- земли населенных пунктов
- земли промышленности
- земли лесного фонда

Схема совмещения листов

Примечание:
1. На схеме материалов по обоснованию проекта планировки территории не отображены зоны планируемого размещения линейных объектов, подлежащих переносу (переустройству) из зон планируемого размещения линейных объектов, в связи с тем, что проектной документацией не предусмотрено перенос (переустройство) линейных объектов.
2. На схеме не отражены границы зон планируемого размещения объектов капитального строительства, установленные ранее утвержденной документацией по планировке территории, так как в границах территории, в отношении которой осуществляется подготовка проекта планировки, не планируется размещение таковых границ.
3. В зоне размещения проектируемого объекта изъятие земельных участков для государственных нужд не предполагается.

Изм.	Кол.	Лист	№док.	Подпись	Дата
Разработал		Булычева			07.18
Проверил		Баров			07.18
Выпуск		Булычева			07.18
Н.контроль		Баров			07.18

30/5/18-ППТ.3

Проект планировки территории, содержащий проект межевания территории для размещения объекта: «Напорный нефтепровод от УПН «Пулытьинское» до ННП «Пелым»

Материалы по обоснованию проекта планировки террритории Графическая часть	Стадия	Лист	Листов
	ППТ	18	37
Схема использования территории в период подготовки проекта планировки территории Свердловская область Масштаб 1:5000	ЗАО "ПриобьНИПИ"		

Согласовано

Взам. инв. №

Подп. и дата

Инв. № подл.

Формат А3

Схема использования территории в период подготовки проекта планировки территории

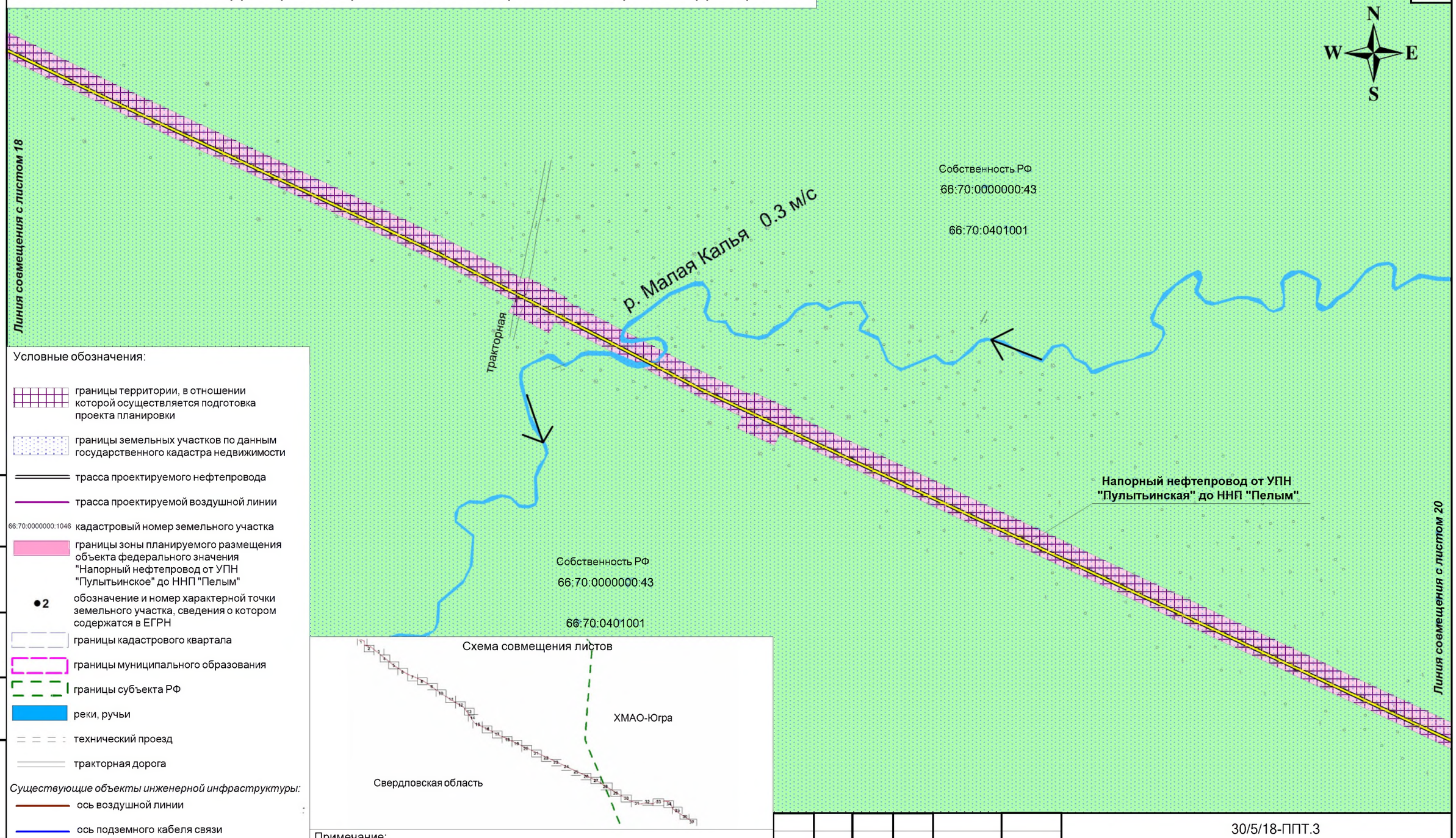

Условные обозначения:

- границы территории, в отношении которой осуществляется подготовка проекта планировки
- границы земельных участков по данным государственного кадастра недвижимости
- трасса проектируемого нефтепровода
- трасса проектируемой воздушной линии
- 66:70:0000000:1046 кадастровый номер земельного участка
- границы зоны планируемого размещения объекта федерального значения "Напорный нефтепровод от УПН "Пулытьинское" до ННП "Пелым"
- ●2 обозначение и номер характерной точки земельного участка, сведения о котором содержатся в ЕГРН
- границы кадастрового квартала
- границы муниципального образования
- границы субъекта РФ
- реки, ручьи
- технический проезд
- тракторная дорога

Существующие объекты инженерной инфраструктуры:

- ось воздушной линии
- ось подземного кабеля связи
- ось подземной кабельной линии
- железная дорога
- 0,3 м/с направление и скорость течения реки

Категории земель:

- земли населенных пунктов
- земли промышленности
- земли лесного фонда

Схема совмещения листов

Примечание:
1. На схеме материалов по обоснованию проекта планировки территории не отображены зоны планируемого размещения линейных объектов, подлежащих переносу (переустройству) из зон планируемого размещения линейных объектов, в связи с тем, что проектной документацией не предусмотрено перенос (переустройство) линейных объектов.
2. На схеме не отражены границы зон планируемого размещения объектов капитального строительства, установленные ранее утвержденной документацией по планировке территории, так как в границах территории, в отношении которой осуществляется подготовка проекта планировки, не планируется размещение таковых границ.
3. В зоне размещения проектируемого объекта изъятие земельных участков для государственных нужд не предполагается.

Изм.	Кол.	Лист	№док.	Подпись	Дата
Разработал		Булычева			07.18
Проверил		Баров			07.18
Выпуск		Булычева			07.18
Н.контроль		Баров			07.18

30/5/18-ППТ.3

Проект планировки территории, содержащий проект межевания территории для размещения объекта: «Напорный нефтепровод от УПН «Пулытьинское» до ННП «Пелым»

Материалы по обоснованию проекта планировки терртерритории Графическая часть	Стадия	Лист	Листов
	ППТ	19	37
Схема использования территории в период подготовки проекта планировки территории Свердловская область Масштаб 1:5000	ЗАО "ПриобьНИПИ"		

Согласовано

Взам. инв. №

Подл. и дата

Инв. № подл.

Формат А3

Схема использования территории в период подготовки проекта планировки территории

Собственность РФ

66:70:0000000:43

66:70:0401001

Напорный нефтепровод от УПН "Пулытьинская" до ННП "Пелым"

Тракторная

Линия совмещения с листом 19

Линия совмещения с листом 21

Условные обозначения:

- границы территории, в отношении которой осуществляется подготовка проекта планировки
- границы земельных участков по данным государственного кадастра недвижимости
- трасса проектируемого нефтепровода
- трасса проектируемой воздушной линии
- 66:70:0000000:1046 кадастровый номер земельного участка
- границы зоны планируемого размещения объекта федерального значения "Напорный нефтепровод от УПН "Пулытьинское" до ННП "Пелым"
- ●2 обозначение и номер характерной точки земельного участка, сведения о котором содержатся в ЕГРН
- границы кадастрового квартала
- границы муниципального образования
- границы субъекта РФ
- реки, ручьи
- технический проезд
- тракторная дорога

Существующие объекты инженерной инфраструктуры:

- ось воздушной линии
- ось подземного кабеля связи
- ось подземной кабельной линии
- железная дорога
- 0,3 м/с направление и скорость течения реки

Категории земель:

- земли населенных пунктов
- земли промышленности
- земли лесного фонда

Схема совмещения листов



Примечание:
1. На схеме материалов по обоснованию проекта планировки территории не отображены зоны планируемого размещения линейных объектов, подлежащих переносу (переустройству) из зон планируемого размещения линейных объектов, в связи с тем, что проектной документацией не предусмотрено перенос (переустройство) линейных объектов.
2. На схеме не отражены границы зон планируемого размещения объектов капитального строительства, установленные ранее утвержденной документацией по планировке территории, так как в границах территории, в отношении которой осуществляется подготовка проекта планировки, не планируется размещение таковых границ.
3. В зоне размещения проектируемого объекта изъятие земельных участков для государственных нужд не предполагается.

Изм.	Кол.	Лист	№док.	Подпись	Дата
Разработал		Булычева			07.18
Проверил		Баров			07.18
Выпуск		Булычева			07.18
Н.контроль		Баров			07.18

30/5/18-ППТ.3

Проект планировки территории, содержащий проект межевания территории для размещения объекта: «Напорный нефтепровод от УПН «Пулытьинское» до ННП «Пелым»

Материалы по обоснованию проекта планировки терртерритории Графическая часть	Стадия	Лист	Листов
	ППТ	20	37
Схема использования территории в период подготовки проекта планировки территории Свердловская область Масштаб 1:5000	ЗАО "ПриобьНИПИ"		

Согласовано

Взам. инв. №

Подп. и дата

Инв. № подл.

Формат А3

Схема использования территории в период подготовки проекта планировки территории

N
W E
S

Линия совмещения с листом 20

Напорный нефтепровод от УПН "Пулытьинская" до ННП "Пелым"

Собственность РФ
66:70:0000000:43

66:70:0401001

Линия совмещения с листом 22

Условные обозначения:

- границы территории, в отношении которой осуществляется подготовка проекта планировки
- границы земельных участков по данным государственного кадастра недвижимости
- трасса проектируемого нефтепровода
- трасса проектируемой воздушной линии
- 66:70:0000000:1046 кадастровый номер земельного участка
- границы зоны планируемого размещения объекта федерального значения "Напорный нефтепровод от УПН "Пулытьинское" до ННП "Пелым"
- ●2 обозначение и номер характерной точки земельного участка, сведения о котором содержатся в ЕГРН
- границы кадастрового квартала
- границы муниципального образования
- границы субъекта РФ
- реки, ручьи
- технический проезд
- тракторная дорога

Существующие объекты инженерной инфраструктуры:

- ось воздушной линии
- ось подземного кабеля связи
- ось подземной кабельной линии
- железная дорога
- 0,3 м/с направление и скорость течения реки

Категории земель:

- земли населенных пунктов
- земли промышленности
- земли лесного фонда

Схема совмещения листов



Примечание:
1. На схеме материалов по обоснованию проекта планировки территории не отображены зоны планируемого размещения линейных объектов, подлежащих переносу (переустройству) из зон планируемого размещения линейных объектов, в связи с тем, что проектной документацией не предусмотрено перенос (переустройство) линейных объектов.
2. На схеме не отражены границы зон планируемого размещения объектов капитального строительства, установленные ранее утвержденной документацией по планировке территории, так как в границах территории, в отношении которой осуществляется подготовка проекта планировки, не планируется размещение таковых границ.
3. В зоне размещения проектируемого объекта изъятие земельных участков для государственных нужд не предполагается.

Изм.	Кол.	Лист	№док.	Подпись	Дата
Разработал		Булычева			07.18
Проверил		Баров			07.18
Выпуск		Булычева			07.18
Н.контроль		Баров			07.18

30/5/18-ППТ.3

Проект планировки территории, содержащий проект межевания территории для размещения объекта: «Напорный нефтепровод от УПН «Пулытьинское» до ННП «Пелым»

Материалы по обоснованию проекта планировки терртории Графическая часть	Стадия	Лист	Листов
	ППТ	21	37
Схема использования территории в период подготовки проекта планировки территории Свердловская область Масштаб 1:5000	ЗАО "ПриобьНИПИ"		

Согласовано

Взам. инв. №

Подп. и дата

Инв. № подл.

Формат А3

Схема использования территории в период подготовки проекта планировки территории



Условные обозначения:

- границы территории, в отношении которой осуществляется подготовка проекта планировки
- границы земельных участков по данным государственного кадастра недвижимости
- трасса проектируемого нефтепровода
- трасса проектируемой воздушной линии
- 66:70:0000000:1046 кадастровый номер земельного участка
- границы зоны планируемого размещения объекта федерального значения "Напорный нефтепровод от УПН "Пулытьинское" до ННП "Пелым"
- ●2 обозначение и номер характерной точки земельного участка, сведения о котором содержатся в ЕГРН
- границы кадастрового квартала
- границы муниципального образования
- границы субъекта РФ
- реки, ручьи
- технический проезд
- тракторная дорога

Существующие объекты инженерной инфраструктуры:

- ось воздушной линии
- ось подземного кабеля связи
- ось подземной кабельной линии
- железная дорога
- 0,3 м/с направление и скорость течения реки

Категории земель:

- земли населенных пунктов
- земли промышленности
- земли лесного фонда

Схема совмещения листов

Примечание:
1. На схеме материалов по обоснованию проекта планировки территории не отображены зоны планируемого размещения линейных объектов, подлежащих переносу (переустройству) из зон планируемого размещения линейных объектов, в связи с тем, что проектной документацией не предусмотрено перенос (переустройство) линейных объектов.
2. На схеме не отражены границы зон планируемого размещения объектов капитального строительства, установленные ранее утвержденной документацией по планировке территории, так как в границах территории, в отношении которой осуществляется подготовка проекта планировки, не планируется размещение таковых границ.
3. В зоне размещения проектируемого объекта изъятие земельных участков для государственных нужд не предполагается.

Изм.	Кол.	Лист	№док.	Подпись	Дата
Разработал		Булычева			07.18
Проверил		Баров			07.18
Выпуск		Булычева			07.18
Н.контроль		Баров			07.18

30/5/18-ППТ.3

Проект планировки территории, содержащий проект межевания территории для размещения объекта: «Напорный нефтепровод от УПН «Пулытьинское» до ННП «Пелым»

Материалы по обоснованию проекта планировки терррритории Графическая часть	Стадия	Лист	Листов
	ППТ	22	37
Схема использования территории в период подготовки проекта планировки территории Свердловская область Масштаб 1:5000	ЗАО "ПриобьНИПИ"		

Согласовано

Взам. инв. №

Подп. и дата

Инв. № подл.

Формат А3

Схема использования территории в период подготовки проекта планировки территории

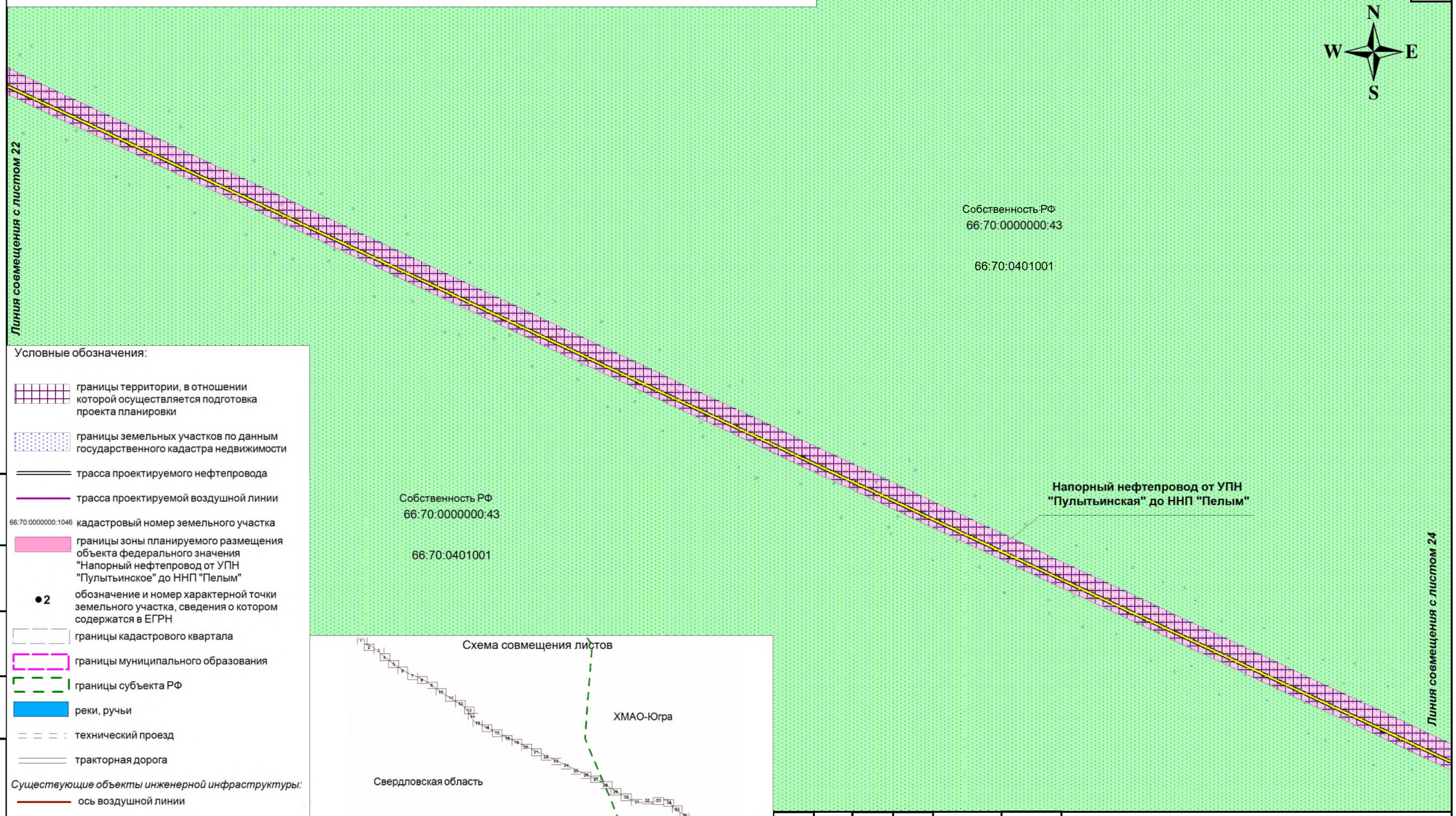

Условные обозначения:

- границы территории, в отношении которой осуществляется подготовка проекта планировки
- границы земельных участков по данным государственного кадастра недвижимости
- трасса проектируемого нефтепровода
- трасса проектируемой воздушной линии
- 66:70:0000000:1046 кадастровый номер земельного участка
- границы зоны планируемого размещения объекта федерального значения "Напорный нефтепровод от УПН "Пулытьинское" до ННП "Пелым"
- ●2 обозначение и номер характерной точки земельного участка, сведения о котором содержатся в ЕГРН
- границы кадастрового квартала
- границы муниципального образования
- границы субъекта РФ
- реки, ручьи
- технический проезд
- тракторная дорога

Существующие объекты инженерной инфраструктуры:

- ось воздушной линии
- ось подземного кабеля связи
- ось подземной кабельной линии
- железная дорога
- 0,3 м/с направление и скорость течения реки

Категории земель:

- земли населенных пунктов
- земли промышленности
- земли лесного фонда

Примечание:
1. На схеме материалов по обоснованию проекта планировки территории не отображены зоны планируемого размещения линейных объектов, подлежащих переносу (переустройству) из зон планируемого размещения линейных объектов, в связи с тем, что проектной документацией не предусмотрено перенос (переустройство) линейных объектов.
2. На схеме не отражены границы зон планируемого размещения объектов капитального строительства, установленные ранее утвержденной документацией по планировке территории, так как в границах территории, в отношении которой осуществляется подготовка проекта планировки, не планируется размещение таковых границ.
3. В зоне размещения проектируемого объекта изъятие земельных участков для государственных нужд не предполагается.

Изм.	Кол.	Лист	№док.	Подпись	Дата
Разработал		Булычева			07.18
Проверил		Баров			07.18
Выпуск		Булычева			07.18
Н.контроль		Баров			07.18

30/5/18-ППТ.3

Проект планировки территории, содержащий проект межевания территории для размещения объекта: «Напорный нефтепровод от УПН «Пулытьинское» до ННП «Пелым»

Материалы по обоснованию проекта планировки терртории Графическая часть	Стадия	Лист	Листов
	ППТ	23	37
Схема использования территории в период подготовки проекта планировки территории Свердловская область Масштаб 1:5000	ЗАО "ПриобьНИПИ"		

Согласовано

Взам. инв. №

Подп. и дата

Инв. № подл.

Формат А3

Схема использования территории в период подготовки проекта планировки территории

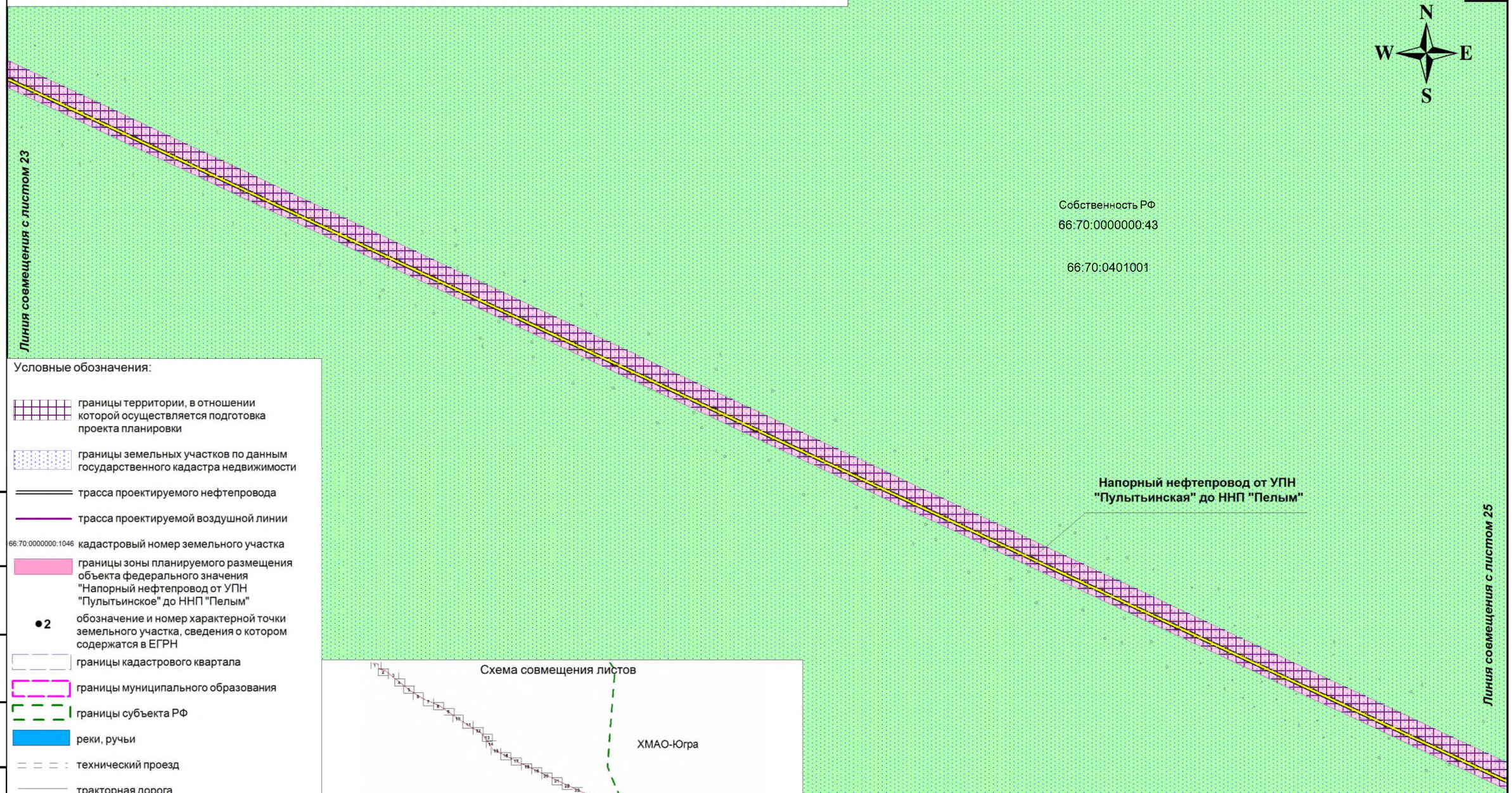

Условные обозначения:

- границы территории, в отношении которой осуществляется подготовка проекта планировки
- границы земельных участков по данным государственного кадастра недвижимости
- трасса проектируемого нефтепровода
- трасса проектируемой воздушной линии
- 66:70:0000000:1046 кадастровый номер земельного участка
- границы зоны планируемого размещения объекта федерального значения "Напорный нефтепровод от УПН "Пулытьинское" до ННП "Пелым"
- ●2 обозначение и номер характерной точки земельного участка, сведения о котором содержатся в ЕГРН
- границы кадастрового квартала
- границы муниципального образования
- границы субъекта РФ
- реки, ручьи
- технический проезд
- тракторная дорога

Существующие объекты инженерной инфраструктуры:

- ось воздушной линии
- ось подземного кабеля связи
- ось подземной кабельной линии
- железная дорога
- 0,3 м/с направление и скорость течения реки

Категории земель:

- земли населенных пунктов
- земли промышленности
- земли лесного фонда

Схема совмещения листов

Примечание:
1. На схеме материалов по обоснованию проекта планировки территории не отображены зоны планируемого размещения линейных объектов, подлежащих переносу (переустройству) из зон планируемого размещения линейных объектов, в связи с тем, что проектной документацией не предусмотрено перенос (переустройство) линейных объектов.
2. На схеме не отражены границы зон планируемого размещения объектов капитального строительства, установленные ранее утвержденной документацией по планировке территории, так как в границах территории, в отношении которой осуществляется подготовка проекта планировки, не планируется размещение таковых границ.
3. В зоне размещения проектируемого объекта изъятие земельных участков для государственных нужд не предполагается.

Изм.	Кол.	Лист	№док.	Подпись	Дата
Разработал		Булычева			07.18
Проверил		Баров			07.18
Выпуск		Булычева			07.18
Н.контроль		Баров			07.18

30/5/18-ППТ.3

Проект планировки территории, содержащий проект межевания территории для размещения объекта: «Напорный нефтепровод от УПН «Пулытьинское» до ННП «Пелым»

Материалы по обоснованию проекта планировки террриториии Графическая часть	Стадия	Лист	Листов
	ППТ	24	37
Схема использования территории в период подготовки проекта планировки территории Свердловская область Масштаб 1:5000	ЗАО "ПриобьНИПИ"		

Согласовано

Взам. инв. №

Подп. и дата

Инв. № подл.

Формат А3

Схема использования территории в период подготовки проекта планировки территории

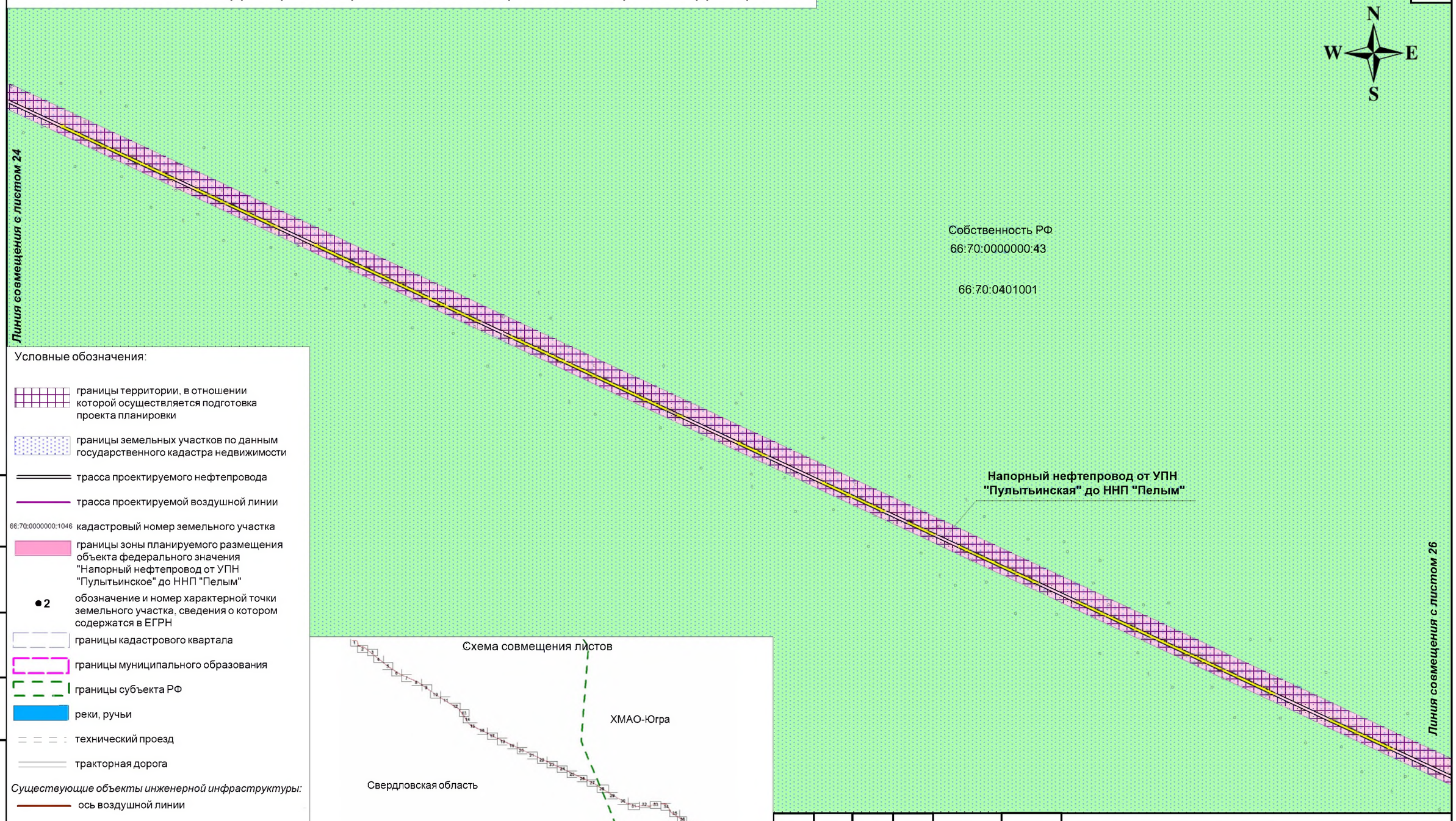

Условные обозначения:

- границы территории, в отношении которой осуществляется подготовка проекта планировки
- границы земельных участков по данным государственного кадастра недвижимости
- трасса проектируемого нефтепровода
- трасса проектируемой воздушной линии
- 66:70:0000000:1046 кадастровый номер земельного участка
- границы зоны планируемого размещения объекта федерального значения "Напорный нефтепровод от УПН "Пулытьинское" до ННП "Пелым"
- ●2 обозначение и номер характерной точки земельного участка, сведения о котором содержатся в ЕГРН
- границы кадастрового квартала
- границы муниципального образования
- границы субъекта РФ
- реки, ручьи
- технический проезд
- тракторная дорога

Существующие объекты инженерной инфраструктуры:

- ось воздушной линии
- ось подземного кабеля связи
- ось подземной кабельной линии
- железная дорога
- 0,3 м/с направление и скорость течения реки

Категории земель:

- земли населенных пунктов
- земли промышленности
- земли лесного фонда

Схема совмещения листов

Примечание:
1. На схеме материалов по обоснованию проекта планировки территории не отображены зоны планируемого размещения линейных объектов, подлежащих переносу (переустройству) из зон планируемого размещения линейных объектов, в связи с тем, что проектной документацией не предусмотрено перенос (переустройство) линейных объектов.
2. На схеме не отражены границы зон планируемого размещения объектов капитального строительства, установленные ранее утвержденной документацией по планировке территории, так как в границах территории, в отношении которой осуществляется подготовка проекта планировки, не планируется размещение таковых границ.
3. В зоне размещения проектируемого объекта изъятие земельных участков для государственных нужд не предполагается.

Изм.	Кол.	Лист	№док.	Подпись	Дата
Разработал		Булычева			07.18
Проверил		Баров			07.18
Выпуск		Булычева			07.18
Н.контроль		Баров			07.18

30/5/18-ППТ.3

Проект планировки территории, содержащий проект межевания территории для размещения объекта: «Напорный нефтепровод от УПН «Пулытьинское» до ННП «Пелым»

Материалы по обоснованию проекта планировки террриториии Графическая часть	Стадия	Лист	Листов
	ППТ	25	37
Схема использования территории в период подготовки проекта планировки территории Свердловская область Масштаб 1:5000	ЗАО "ПриобьНИПИ"		

Согласовано

Взам. инв. №

Подп. и дата

Инв. № подл.

Формат А3

Схема использования территории в период подготовки проекта планировки территории



Условные обозначения:

- границы территории, в отношении которой осуществляется подготовка проекта планировки
- границы земельных участков по данным государственного кадастра недвижимости
- трасса проектируемого нефтепровода
- трасса проектируемой воздушной линии
- 66:70:0000000:1046 кадастровый номер земельного участка
- границы зоны планируемого размещения объекта федерального значения "Напорный нефтепровод от УПН "Пулытьинское" до ННП "Пелым"
- ●2 обозначение и номер характерной точки земельного участка, сведения о котором содержатся в ЕГРН
- границы кадастрового квартала
- границы муниципального образования
- границы субъекта РФ
- реки, ручьи
- технический проезд
- тракторная дорога

Существующие объекты инженерной инфраструктуры:

- ось воздушной линии
- ось подземного кабеля связи
- ось подземной кабельной линии
- железная дорога
- 0,3 м/с направление и скорость течения реки

Категории земель:

- земли населенных пунктов
- земли промышленности
- земли лесного фонда

Схема совмещения листов

Примечание:
1. На схеме материалов по обоснованию проекта планировки территории не отображены зоны планируемого размещения линейных объектов, подлежащих переносу (переустройству) из зон планируемого размещения линейных объектов, в связи с тем, что проектной документацией не предусмотрено перенос (переустройство) линейных объектов.
2. На схеме не отражены границы зон планируемого размещения объектов капитального строительства, установленные ранее утвержденной документацией по планировке территории, так как в границах территории, в отношении которой осуществляется подготовка проекта планировки, не планируется размещение таковых границ.
3. В зоне размещения проектируемого объекта изъятие земельных участков для государственных нужд не предполагается.

Изм.	Кол.	Лист	№док.	Подпись	Дата
Разработал		Булычева			07.18
Проверил		Баров			07.18
Выпуск		Булычева			07.18
Н.контроль		Баров			07.18

30/5/18-ППТ.3

Проект планировки территории, содержащий проект межевания территории для размещения объекта: «Напорный нефтепровод от УПН «Пулытьинское» до ННП «Пелым»

Материалы по обоснованию проекта планировки территории Графическая часть	Стадия	Лист	Листов
	ППТ	26	37
Схема использования территории в период подготовки проекта планировки территории Свердловская область Масштаб 1:5000	ЗАО "ПриобьНИПИ"		

Согласовано

Взам. инв. №

Подп. и дата

Инв. № подл.

Формат А3

Схема использования территории в период подготовки проекта планировки территории

Линия совмещения с листом 26

Линия совмещения с листом 28

Собственность РФ

66:70:0000000:43

66:70:0401001

Напорный нефтепровод от УПН "Пулытьинская" до ~~ННП~~ "Пелым"

Городской округ Пелым
Свердловская область

Советский район
Ханты-Мансийский автономный округ - Югра

Условные обозначения:

- границы территории, в отношении которой осуществляется подготовка проекта планировки
- границы земельных участков по данным государственного кадастра недвижимости
- трасса проектируемого нефтепровода
- трасса проектируемой воздушной линии
- 66:70:0000000:1046 кадастровый номер земельного участка
- границы зоны планируемого размещения объекта федерального значения "Напорный нефтепровод от УПН "Пулытьинское" до ННП "Пелым"
- ●2 обозначение и номер характерной точки земельного участка, сведения о котором содержатся в ЕГРН
- границы кадастрового квартала
- границы муниципального образования
- границы субъекта РФ
- реки, ручьи
- технический проезд
- тракторная дорога

Существующие объекты инженерной инфраструктуры:

- ось воздушной линии
- ось подземного кабеля связи
- ось подземной кабельной линии
- железная дорога
- 0,3 м/с направление и скорость течения реки

Категории земель:

- земли населенных пунктов
- земли промышленности
- земли лесного фонда

Схема совмещения листов

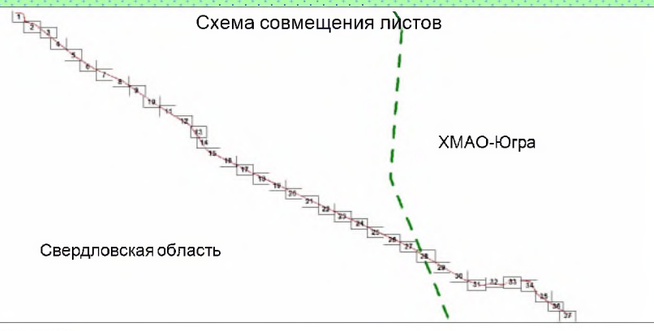

Примечание:
1. На схеме материалов по обоснованию проекта планировки территории не отображены зоны планируемого размещения линейных объектов, подлежащих переносу (переустройству) из зон планируемого размещения линейных объектов, в связи с тем, что проектной документацией не предусмотрено перенос (переустройство) линейных объектов.
2. На схеме не отражены границы зон планируемого размещения объектов капитального строительства, установленные ранее утвержденной документацией по планировке территории, так как в границах территории, в отношении которой осуществляется подготовка проекта планировки, не планируется размещение таковых границ.
3. В зоне размещения проектируемого объекта изъятие земельных участков для государственных нужд не предполагается.

Изм.	Кол.	Лист	№док.	Подпись	Дата
Разработал		Булычева			07.18
Проверил		Баров			07.18
Выпуск		Булычева			07.18
Н.контроль		Баров			07.18

30/5/18-ППТ.3

Проект планировки территории, содержащий проект межевания территории для размещения объекта: «Напорный нефтепровод от УПН «Пулытьинское» до ННП «Пелым»

Материалы по обоснованию проекта планировки террритории Графическая часть	Стадия	Лист	Листов
	ППТ	27	37
Схема использования территории в период подготовки проекта планировки территории Свердловская область Масштаб 1:5000	ЗАО "ПриобьНИПИ"		

Согласовано

Взам. инв. №

Подп. и дата

Инв. № подл.

Формат А3

Схема использования территории в период подготовки проекта планировки территории



Условные обозначения:

- границы территории, в отношении которой осуществляется подготовка проекта планировки
- границы земельных участков по данным государственного кадастра недвижимости
- трасса проектируемого нефтепровода
- трасса проектируемой воздушной линии
- 66:70:0000000:1046 кадастровый номер земельного участка
- границы зоны планируемого размещения объекта федерального значения "Напорный нефтепровод от УПН "Пулытьинское" до ННП "Пелым"
- ●2 обозначение и номер характерной точки земельного участка, сведения о котором содержатся в ЕГРН
- границы кадастрового квартала
- границы муниципального образования
- границы субъекта РФ
- реки, ручьи
- технический проезд
- тракторная дорога

Существующие объекты инженерной инфраструктуры:

- ось воздушной линии
- ось подземного кабеля связи
- ось подземной кабельной линии
- железная дорога
- 0,3 м/с направление и скорость течения реки

Категории земель:

- земли населенных пунктов
- земли промышленности
- земли лесного фонда

Схема совмещения листов

Примечание:
1. На схеме материалов по обоснованию проекта планировки территории не отображены зоны планируемого размещения линейных объектов, подлежащих переносу (переустройству) из зон планируемого размещения линейных объектов, в связи с тем, что проектной документацией не предусмотрено перенос (переустройство) линейных объектов.
2. На схеме не отражены границы зон планируемого размещения объектов капитального строительства, установленные ранее утвержденной документацией по планировке территории, так как в границах территории, в отношении которой осуществляется подготовка проекта планировки, не планируется размещение таковых границ.
3. В зоне размещения проектируемого объекта изъятие земельных участков для государственных нужд не предполагается.

Изм.	Кол.	Лист	№док.	Подпись	Дата
Разработал		Булычева			07.18
Проверил		Баров			07.18
Выпуск		Булычева			07.18
Н.контроль		Баров			07.18

30/5/18-ППТ.3

Проект планировки территории, содержащий проект межевания территории для размещения объекта: «Напорный нефтепровод от УПН «Пулытьинское» до ННП «Пелым»

Материалы по обоснованию проекта планировки террритории Графическая часть	Стадия	Лист	Листов
	ППТ	28	37
Схема использования территории в период подготовки проекта планировки территории ХМАО-Югра Масштаб 1:5000	ЗАО "ПриобьНИПИ"		

Согласовано

Взам. инв. №

Подп. и дата

Инв. № подл.

Формат А3

Схема использования территории в период подготовки проекта планировки территории



Условные обозначения:

- границы территории, в отношении которой осуществляется подготовка проекта планировки
- границы земельных участков по данным государственного кадастра недвижимости
- трасса проектируемого нефтепровода
- трасса проектируемой воздушной линии
- 66:70:0000000:1046 кадастровый номер земельного участка
- границы зоны планируемого размещения объекта федерального значения "Напорный нефтепровод от УПН "Пулытьинское" до ННП "Пелым"
- ●2 обозначение и номер характерной точки земельного участка, сведения о котором содержатся в ЕГРН
- границы кадастрового квартала
- границы муниципального образования
- границы субъекта РФ
- реки, ручьи
- технический проезд
- тракторная дорога

Существующие объекты инженерной инфраструктуры:

- ось воздушной линии
- ось подземного кабеля связи
- ось подземной кабельной линии
- железная дорога
- 0,3 м/с направление и скорость течения реки

Категории земель:

- земли населенных пунктов
- земли промышленности
- земли лесного фонда

Схема совмещения листов

Примечание:
1. На схеме материалов по обоснованию проекта планировки территории не отображены зоны планируемого размещения линейных объектов, подлежащих переносу (переустройству) из зон планируемого размещения линейных объектов, в связи с тем, что проектной документацией не предусмотрено перенос (переустройство) линейных объектов.
2. На схеме не отражены границы зон планируемого размещения объектов капитального строительства, установленные ранее утвержденной документацией по планировке территории, так как в границах территории, в отношении которой осуществляется подготовка проекта планировки, не планируется размещение таковых границ.
3. В зоне размещения проектируемого объекта изъятие земельных участков для государственных нужд не предполагается.

Изм.	Кол.	Лист	№док.	Подпись	Дата
Разработал		Булычева			07.18
Проверил		Баров			07.18
Выпуск		Булычева			07.18
Н.контроль		Баров			07.18

30/5/18-ППТ.3

Проект планировки территории, содержащий проект межевания территории для размещения объекта: «Напорный нефтепровод от УПН «Пулытьинское» до ННП «Пелым»

Материалы по обоснованию проекта планировки террритории Графическая часть	Стадия	Лист	Листов
	ППТ	29	37
Схема использования территории в период подготовки проекта планировки территории ХМАО-Югра Масштаб 1:5000	ЗАО "ПриобьНИПИ"		

Согласовано

Взам. инв. №

Подп. и дата

Инв. № подл.

Формат А3

Схема использования территории в период подготовки проекта планировки территории

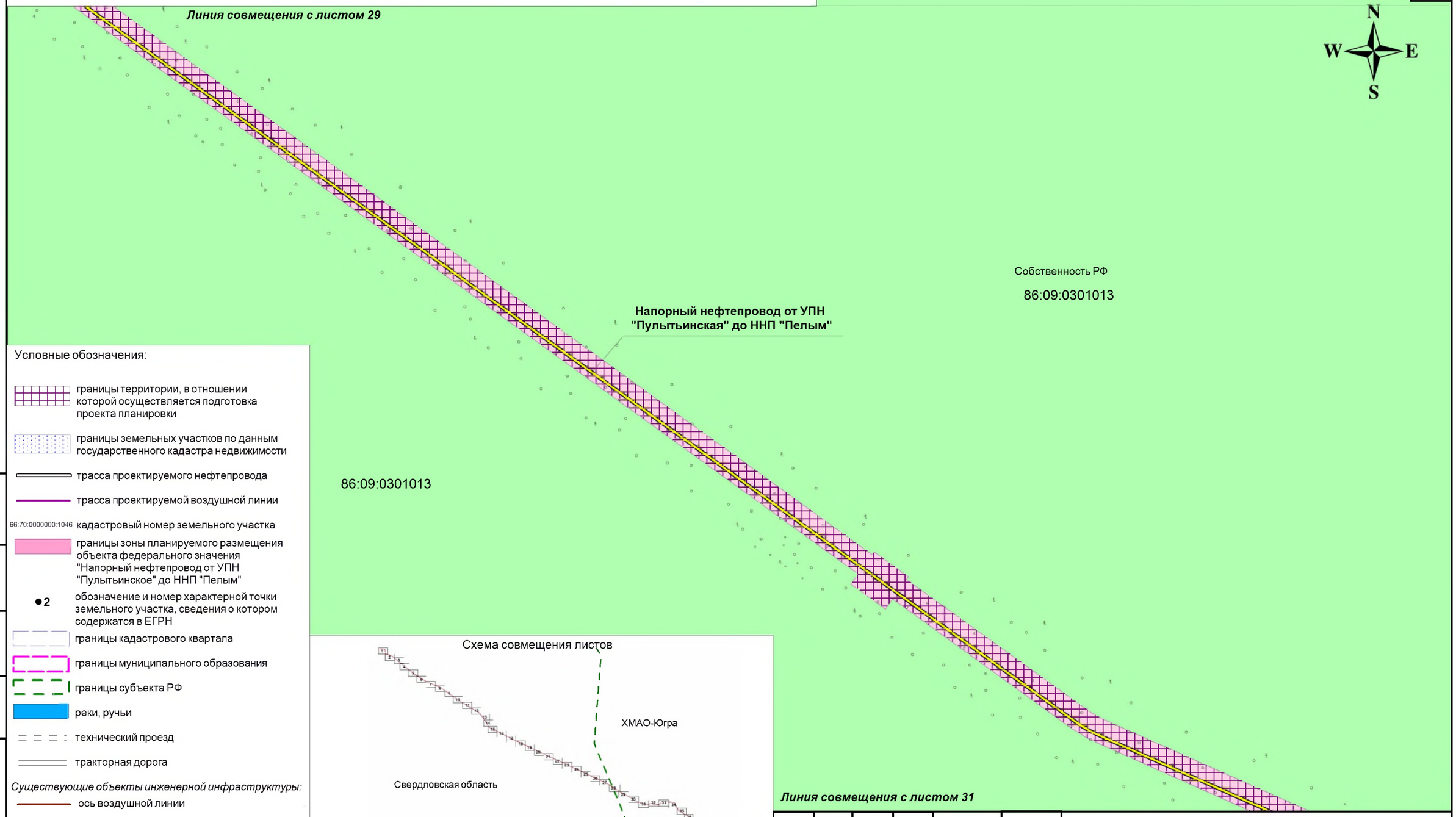

Условные обозначения:

- границы территории, в отношении которой осуществляется подготовка проекта планировки
- границы земельных участков по данным государственного кадастра недвижимости
- трасса проектируемого нефтепровода
- трасса проектируемой воздушной линии
- 66:70:0000000:1046 кадастровый номер земельного участка
- границы зоны планируемого размещения объекта федерального значения "Напорный нефтепровод от УПН "Пулытьинское" до ННП "Пелым"
- ●2 обозначение и номер характерной точки земельного участка, сведения о котором содержатся в ЕГРН
- границы кадастрового квартала
- границы муниципального образования
- границы субъекта РФ
- реки, ручьи
- технический проезд
- тракторная дорога

Существующие объекты инженерной инфраструктуры:

- ось воздушной линии
- ось подземного кабеля связи
- ось подземной кабельной линии
- железная дорога
- 0,3 м/с направление и скорость течения реки

Категории земель:

- земли населенных пунктов
- земли промышленности
- земли лесного фонда

Схема совмещения листов

Примечание:
1. На схеме материалов по обоснованию проекта планировки территории не отображены зоны планируемого размещения линейных объектов, подлежащих переносу (переустройству) из зон планируемого размещения линейных объектов, в связи с тем, что проектной документацией не предусмотрено перенос (переустройство) линейных объектов.
2. На схеме не отражены границы зон планируемого размещения объектов капитального строительства, установленные ранее утвержденной документацией по планировке территории, так как в границах территории, в отношении которой осуществляется подготовка проекта планировки, не планируется размещение таковых границ.
3. В зоне размещения проектируемого объекта изъятие земельных участков для государственных нужд не предполагается.

Изм.	Кол.	Лист	№док.	Подпись	Дата
Разработал		Булычева			07.18
Проверил		Баров			07.18
Выпуск		Булычева			07.18
Н.контроль		Баров			07.18

30/5/18-ППТ.3

Проект планировки территории, содержащий проект межевания территории для размещения объекта: «Напорный нефтепровод от УПН «Пулытьинское» до ННП «Пелым»

Материалы по обоснованию проекта планировки терртерритории Графическая часть	Стадия	Лист	Листов
	ППТ	30	37
Схема использования территории в период подготовки проекта планировки территории ХМАО-Югра Масштаб 1:5000	ЗАО "ПриобьНИПИ"		

Согласовано

Взам. инв. №

Подп. и дата

Инв. № подл.

Формат А3

Схема использования территории в период подготовки проекта планировки территории

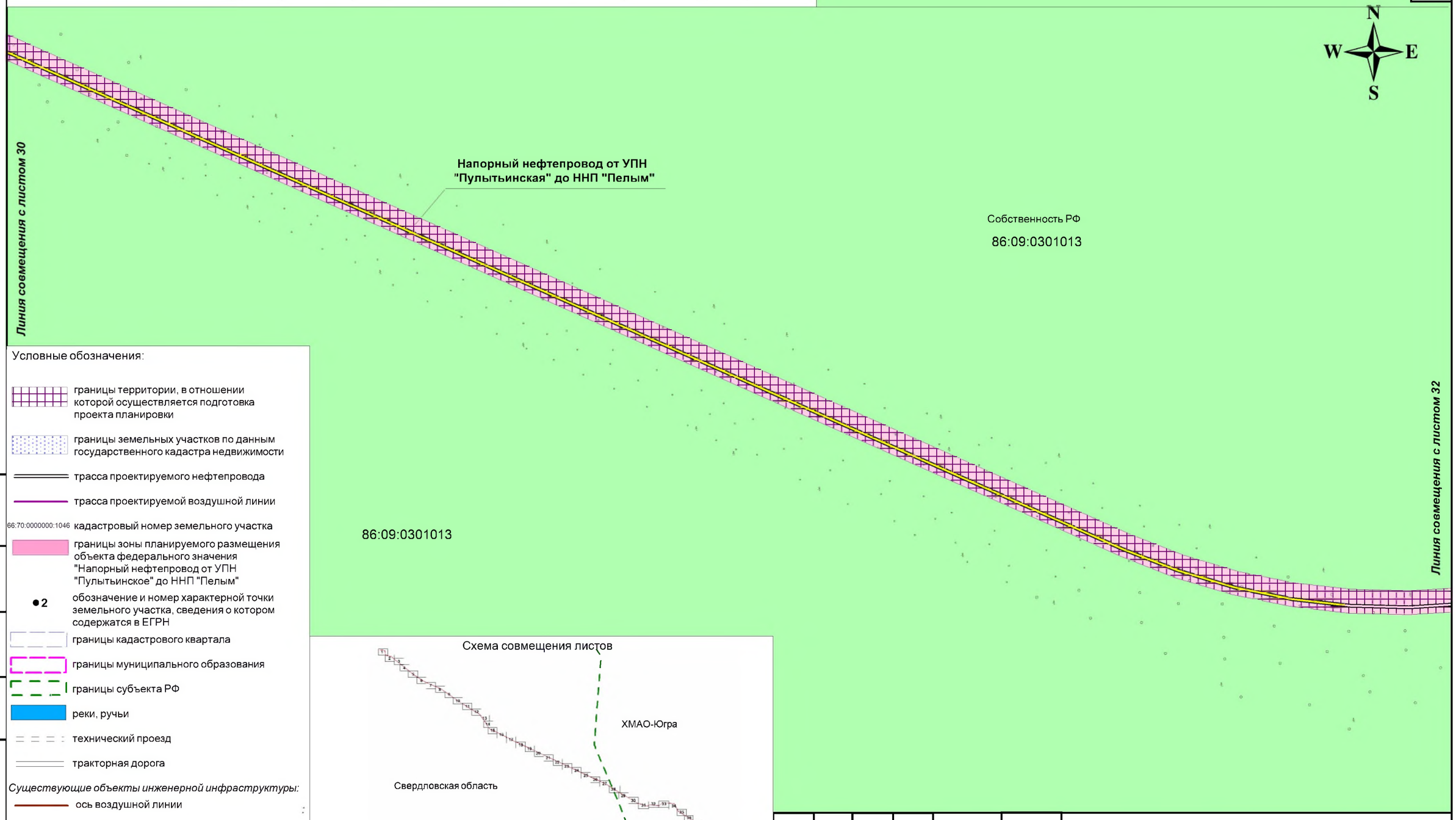

Условные обозначения:

- границы территории, в отношении которой осуществляется подготовка проекта планировки
- границы земельных участков по данным государственного кадастра недвижимости
- трасса проектируемого нефтепровода
- трасса проектируемой воздушной линии
- 66:70:0000000:1046 кадастровый номер земельного участка
- границы зоны планируемого размещения объекта федерального значения "Напорный нефтепровод от УПН "Пулытьинское" до ННП "Пелым"
- ●2 обозначение и номер характерной точки земельного участка, сведения о котором содержатся в ЕГРН
- границы кадастрового квартала
- границы муниципального образования
- границы субъекта РФ
- реки, ручьи
- технический проезд
- тракторная дорога

Существующие объекты инженерной инфраструктуры:

- ось воздушной линии
- ось подземного кабеля связи
- ось подземной кабельной линии
- железная дорога
- 0,3 м/с направление и скорость течения реки

Категории земель:

- земли населенных пунктов
- земли промышленности
- земли лесного фонда

Схема совмещения листов

Примечание:
1. На схеме материалов по обоснованию проекта планировки территории не отображены зоны планируемого размещения линейных объектов, подлежащих переносу (переустройству) из зон планируемого размещения линейных объектов, в связи с тем, что проектной документацией не предусмотрено перенос (переустройство) линейных объектов.
2. На схеме не отражены границы зон планируемого размещения объектов капитального строительства, установленные ранее утвержденной документацией по планировке территории, так как в границах территории, в отношении которой осуществляется подготовка проекта планировки, не планируется размещение таковых границ.
3. В зоне размещения проектируемого объекта изъятие земельных участков для государственных нужд не предполагается.

Изм.	Кол.	Лист	№док.	Подпись	Дата
Разработал		Булычева			07.18
Проверил		Баров			07.18
Выпуск		Булычева			07.18
Н.контроль		Баров			07.18

30/5/18-ППТ.3

Проект планировки территории, содержащий проект межевания территории для размещения объекта: «Напорный нефтепровод от УПН «Пулытьинское» до ННП «Пелым»

Материалы по обоснованию проекта планировки территории Графическая часть	Стадия	Лист	Листов
	ППТ	31	37
Схема использования территории в период подготовки проекта планировки территории ХМАО-Югра Масштаб 1:5000	ЗАО "ПриобьНИПИ"		

Согласовано

Взам. инв. №

Подп. и дата

Инв. № подл.

Формат А3

Схема использования территории в период подготовки проекта планировки территории

86:09:0301013

Линия совмещения с листом 31

N
W E
S

Напорный нефтепровод от УПН "Пулытьинская" до ННП "Пелым"

Собственность РФ
86:09:0301013

Линия совмещения с листом 33

Условные обозначения:

- границы территории, в отношении которой осуществляется подготовка проекта планировки
- границы земельных участков по данным государственного кадастра недвижимости
- трасса проектируемого нефтепровода
- трасса проектируемой воздушной линии
- 66:70:0000000:1046 кадастровый номер земельного участка
- границы зоны планируемого размещения объекта федерального значения "Напорный нефтепровод от УПН "Пулытьинское" до ННП "Пелым"
- ●2 обозначение и номер характерной точки земельного участка, сведения о котором содержатся в ЕГРН
- границы кадастрового квартала
- границы муниципального образования
- границы субъекта РФ
- реки, ручьи
- технический проезд
- тракторная дорога

Существующие объекты инженерной инфраструктуры:

- ось воздушной линии
- ось подземного кабеля связи
- ось подземной кабельной линии
- железная дорога
- 0,3 м/с направление и скорость течения реки

Категории земель:

- земли населенных пунктов
- земли промышленности
- земли лесного фонда

Схема совмещения листов

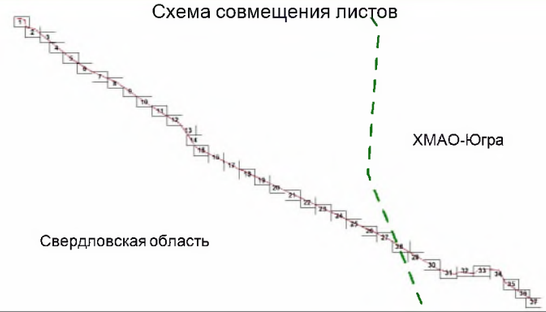

Примечание:
1. На схеме материалов по обоснованию проекта планировки территории не отображены зоны планируемого размещения линейных объектов, подлежащих переносу (переустройству) из зон планируемого размещения линейных объектов, в связи с тем, что проектной документацией не предусмотрено перенос (переустройство) линейных объектов.
2. На схеме не отражены границы зон планируемого размещения объектов капитального строительства, установленные ранее утвержденной документацией по планировке территории, так как в границах территории, в отношении которой осуществляется подготовка проекта планировки, не планируется размещение таковых границ.
3. В зоне размещения проектируемого объекта изъятие земельных участков для государственных нужд не предполагается.

Изм.	Кол.	Лист	№док.	Подпись	Дата
Разработал		Булычева			07.18
Проверил		Баров			07.18
Выпуск		Булычева			07.18
Н.контроль		Баров			07.18

30/5/18-ППТ.3

Проект планировки территории, содержащий проект межевания территории для размещения объекта: «Напорный нефтепровод от УПН «Пулытьинское» до ННП «Пелым»

Материалы по обоснованию проекта планировки территории Графическая часть	Стадия	Лист	Листов
	ППТ	32	37
Схема использования территории в период подготовки проекта планировки территории ХМАО-Югра Масштаб 1:5000	ЗАО "ПриобьНИПИ"		

Согласовано

Взам. инв. №

Подп. и дата

Инв. № подл.

Формат А3

Схема использования территории в период подготовки проекта планировки территории

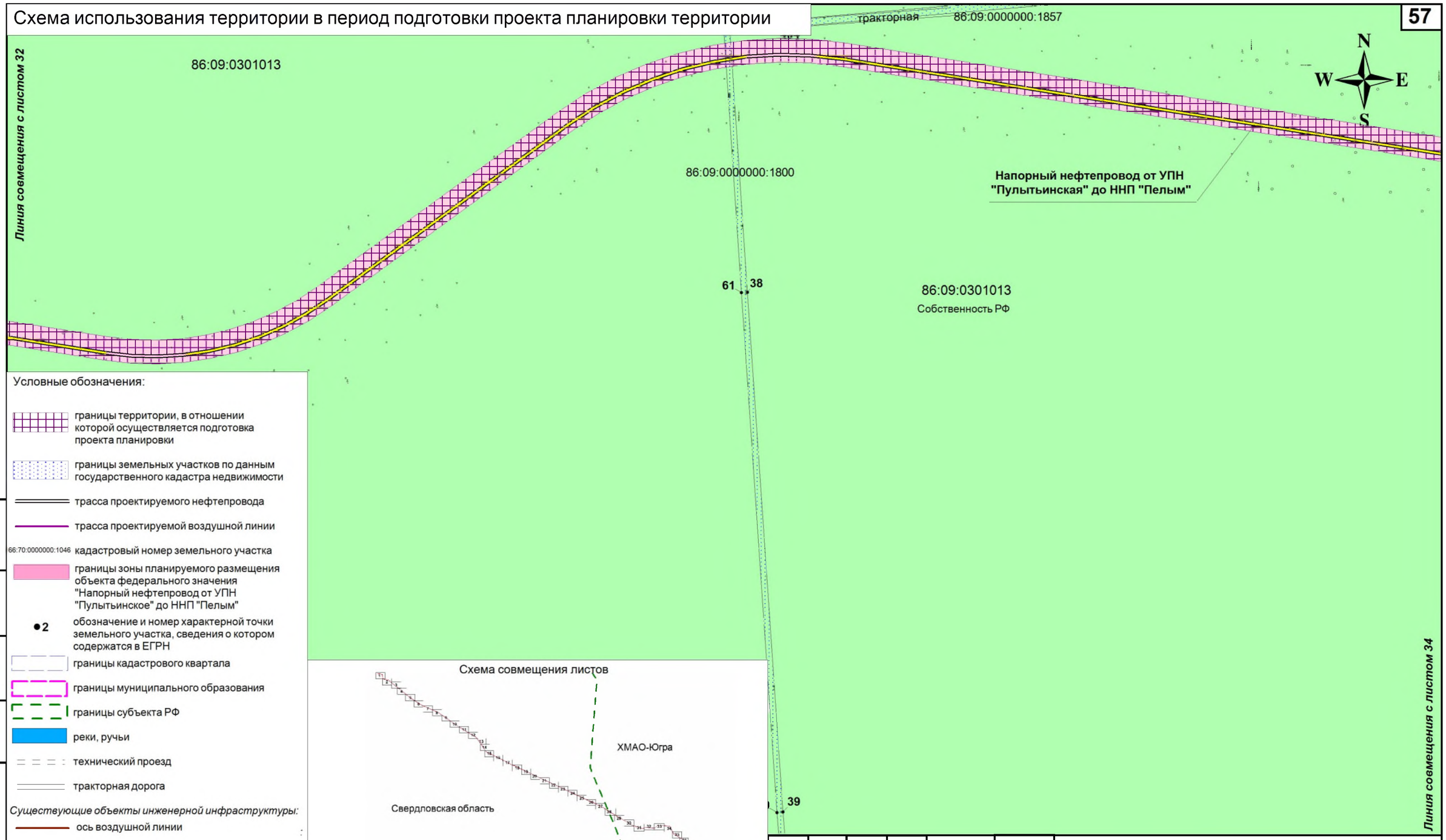

Условные обозначения:

- границы территории, в отношении которой осуществляется подготовка проекта планировки
- границы земельных участков по данным государственного кадастра недвижимости
- трасса проектируемого нефтепровода
- трасса проектируемой воздушной линии
- 66:70:0000000:1046 кадастровый номер земельного участка
- границы зоны планируемого размещения объекта федерального значения "Напорный нефтепровод от УПН "Пулытьинское" до ННП "Пелым"
- ●2 обозначение и номер характерной точки земельного участка, сведения о котором содержатся в ЕГРН
- границы кадастрового квартала
- границы муниципального образования
- границы субъекта РФ
- реки, ручьи
- технический проезд
- тракторная дорога

Существующие объекты инженерной инфраструктуры:

- ось воздушной линии
- ось подземного кабеля связи
- ось подземной кабельной линии
- железная дорога
- 0,3 м/с направление и скорость течения реки

Категории земель:

- земли населенных пунктов
- земли промышленности
- земли лесного фонда

Схема совмещения листов

Примечание:
1. На схеме материалов по обоснованию проекта планировки территории не отображены зоны планируемого размещения линейных объектов, подлежащих переносу (переустройству) из зон планируемого размещения линейных объектов, в связи с тем, что проектной документацией не предусмотрено перенос (переустройство) линейных объектов.
2. На схеме не отражены границы зон планируемого размещения объектов капитального строительства, установленные ранее утвержденной документацией по планировке территории, так как в границах территории, в отношении которой осуществляется подготовка проекта планировки, не планируется размещение таковых границ.
3. В зоне размещения проектируемого объекта изъятие земельных участков для государственных нужд не предполагается.

Изм.	Кол.	Лист	№док.	Подпись	Дата
Разработал		Булычева			07.18
Проверил		Баров			07.18
Выпуск		Булычева			07.18
Н.контроль		Баров			07.18

30/5/18-ППТ.3

Проект планировки территории, содержащий проект межевания территории для размещения объекта: «Напорный нефтепровод от УПН «Пулытьинское» до ННП «Пелым»

Материалы по обоснованию проекта планировки терррритории Графическая часть	Стадия	Лист	Листов
	ППТ	33	37
Схема использования территории в период подготовки проекта планировки территории ХМАО-Югра Масштаб 1:5000	ЗАО "ПриобьНИПИ"		

Согласовано

Взам. инв. №

Подп. и дата

Инв. № подл.

Формат А3

Схема использования территории в период подготовки проекта планировки территории

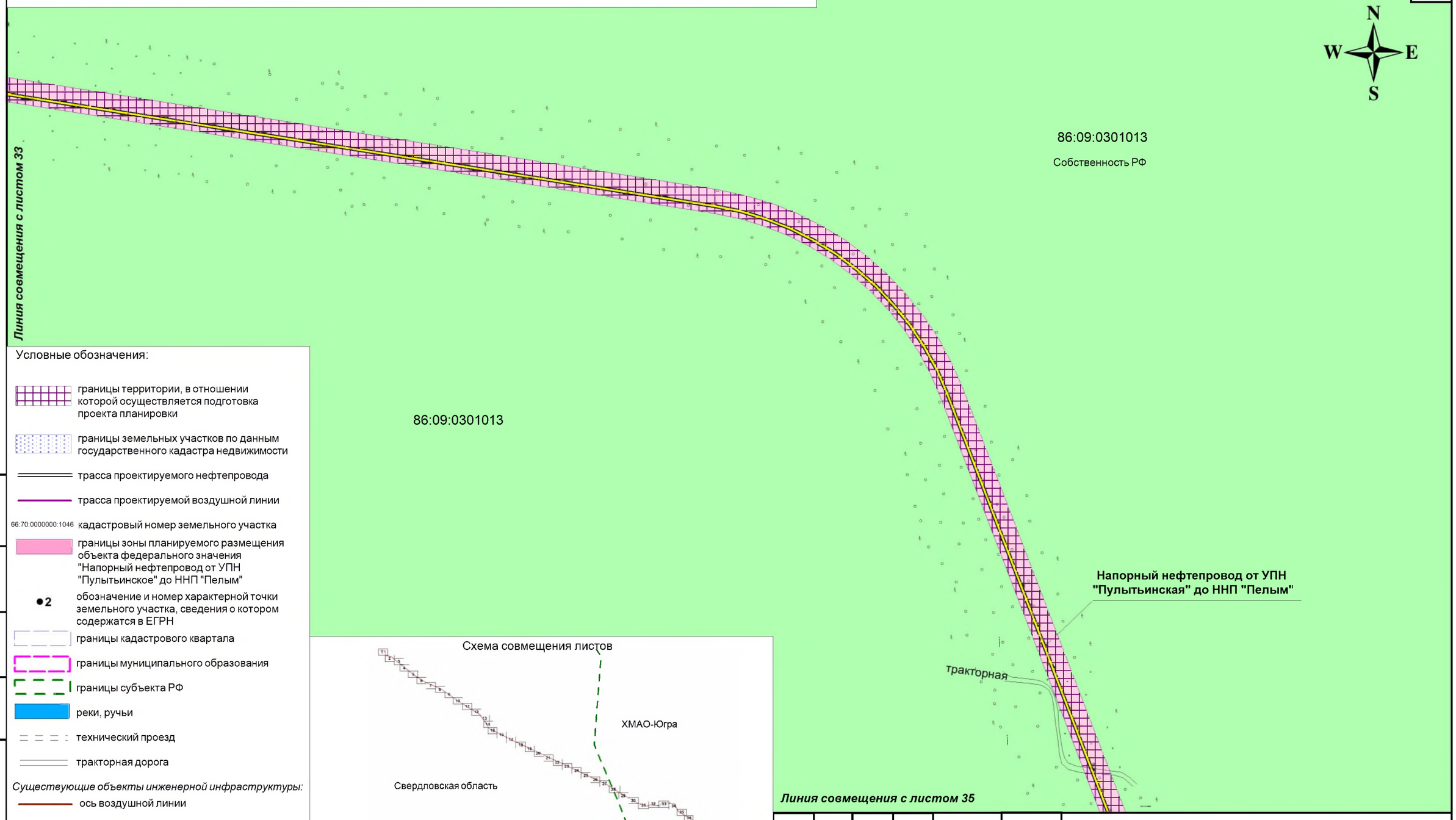

Условные обозначения:

- границы территории, в отношении которой осуществляется подготовка проекта планировки
- границы земельных участков по данным государственного кадастра недвижимости
- трасса проектируемого нефтепровода
- трасса проектируемой воздушной линии
- 66:70:0000000:1046 кадастровый номер земельного участка
- границы зоны планируемого размещения объекта федерального значения "Напорный нефтепровод от УПН "Пулытьинское" до ННП "Пелым"
- ●2 обозначение и номер характерной точки земельного участка, сведения о котором содержатся в ЕГРН
- границы кадастрового квартала
- границы муниципального образования
- границы субъекта РФ
- реки, ручьи
- технический проезд
- тракторная дорога

Существующие объекты инженерной инфраструктуры:

- ось воздушной линии
- ось подземного кабеля связи
- ось подземной кабельной линии
- железная дорога
- 0,3 м/с направление и скорость течения реки

Категории земель:

- земли населенных пунктов
- земли промышленности
- земли лесного фонда

Схема совмещения листов

Примечание:
1. На схеме материалов по обоснованию проекта планировки территории не отображены зоны планируемого размещения линейных объектов, подлежащих переносу (переустройству) из зон планируемого размещения линейных объектов, в связи с тем, что проектной документацией не предусмотрено перенос (переустройство) линейных объектов.
2. На схеме не отражены границы зон планируемого размещения объектов капитального строительства, установленные ранее утвержденной документацией по планировке территории, так как в границах территории, в отношении которой осуществляется подготовка проекта планировки, не планируется размещение таковых границ.
3. В зоне размещения проектируемого объекта изъятие земельных участков для государственных нужд не предполагается.

Изм.	Кол.	Лист	№док.	Подпись	Дата
Разработал		Булычева			07.18
Проверил		Баров			07.18
Выпуск		Булычева			07.18
Н.контроль		Баров			07.18

30/5/18-ППТ.3

Проект планировки территории, содержащий проект межевания территории для размещения объекта: «Напорный нефтепровод от УПН «Пулытьинское» до ННП «Пелым»

Материалы по обоснованию проекта планировки террриитории Графическая часть	Стадия	Лист	Листов
	ППТ	34	37
Схема использования территории в период подготовки проекта планировки территории ХМАО-Югра Масштаб 1:5000	ЗАО "ПриобьНИПИ"		

Согласовано

Взам. инв. №

Подп. и дата

Инв. № подл.

Формат А3

Схема использования территории в период подготовки проекта планировки территории

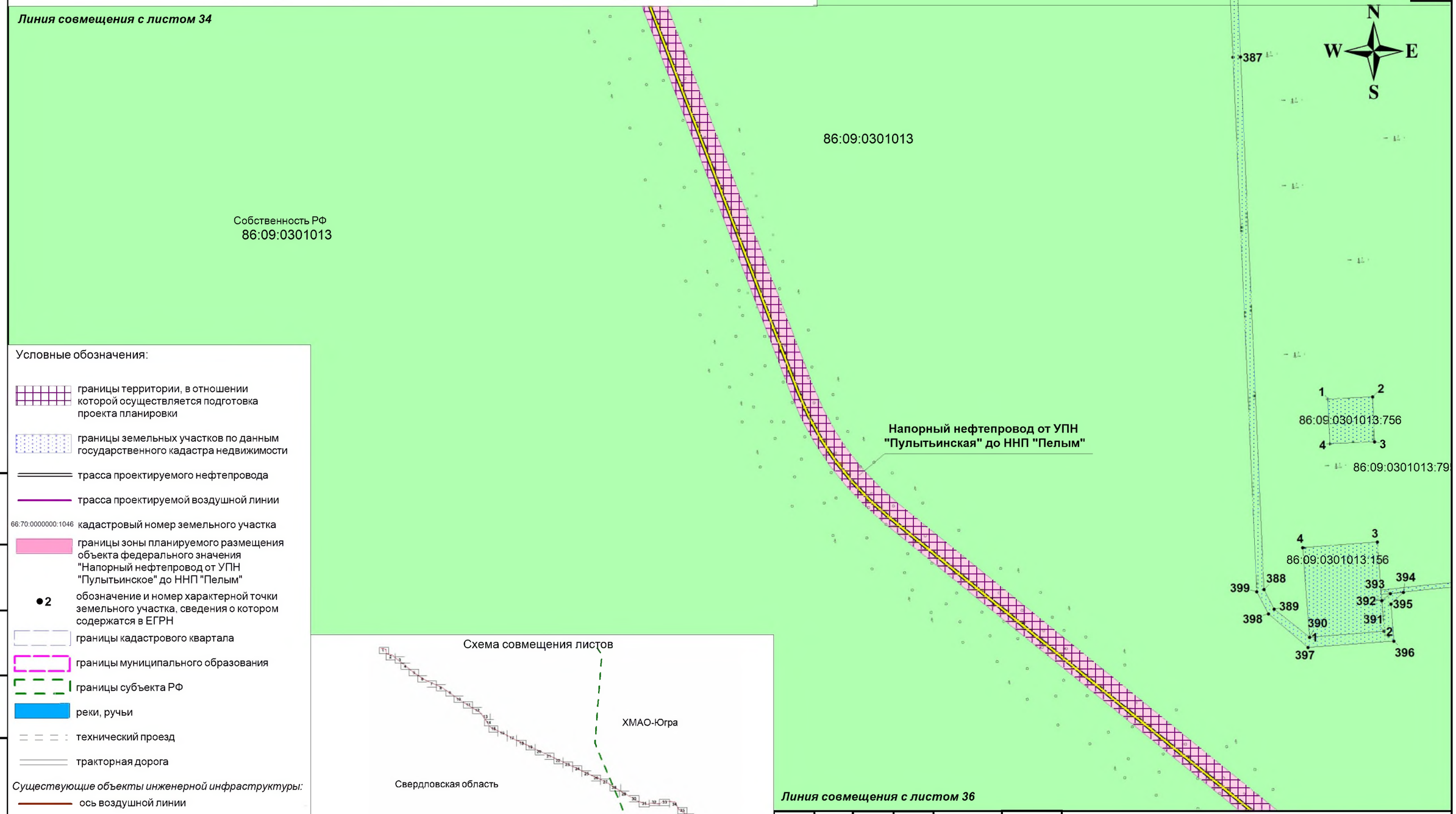

Условные обозначения:

- границы территории, в отношении которой осуществляется подготовка проекта планировки
- границы земельных участков по данным государственного кадастра недвижимости
- трасса проектируемого нефтепровода
- трасса проектируемой воздушной линии
- 66:70:0000000:1046 кадастровый номер земельного участка
- границы зоны планируемого размещения объекта федерального значения "Напорный нефтепровод от УПН "Пулытьинское" до ННП "Пелым"
- •2 обозначение и номер характерной точки земельного участка, сведения о котором содержатся в ЕГРН
- границы кадастрового квартала
- границы муниципального образования
- границы субъекта РФ
- реки, ручьи
- технический проезд
- тракторная дорога

Существующие объекты инженерной инфраструктуры:

- ось воздушной линии
- ось подземного кабеля связи
- ось подземной кабельной линии
- железная дорога
- 0,3 м/с направление и скорость течения реки

Категории земель:

- земли населенных пунктов
- земли промышленности
- земли лесного фонда

Схема совмещения листов

Примечание:
1. На схеме материалов по обоснованию проекта планировки территории не отображены зоны планируемого размещения линейных объектов, подлежащих переносу (переустройству) из зон планируемого размещения линейных объектов, в связи с тем, что проектной документацией не предусмотрено перенос (переустройство) линейных объектов.
2. На схеме не отражены границы зон планируемого размещения объектов капитального строительства, установленные ранее утвержденной документацией по планировке территории, так как в границах территории, в отношении которой осуществляется подготовка проекта планировки, не планируется размещение таковых границ.
3. В зоне размещения проектируемого объекта изъятие земельных участков для государственных нужд не предполагается.

Изм.	Кол.	Лист	№док.	Подпись	Дата
Разработал		Булычева			07.18
Проверил		Баров			07.18
Выпуск		Булычева			07.18
Н.контроль		Баров			07.18

30/5/18-ППТ.3

Проект планировки территории, содержащий проект межевания территории для размещения объекта: «Напорный нефтепровод от УПН «Пулытьинское» до ННП «Пелым»

Материалы по обоснованию проекта планировки террритории Графическая часть	Стадия	Лист	Листов
	ППТ	35	37

Схема использования территории в период подготовки проекта планировки территории ХМАО-Югра Масштаб 1:5000

ЗАО "ПриобьНИПИ"

Согласовано

Взам. инв. №

Подп. и дата

Инв. № подл.

Формат А3

Схема использования территории в период подготовки проекта планировки территории

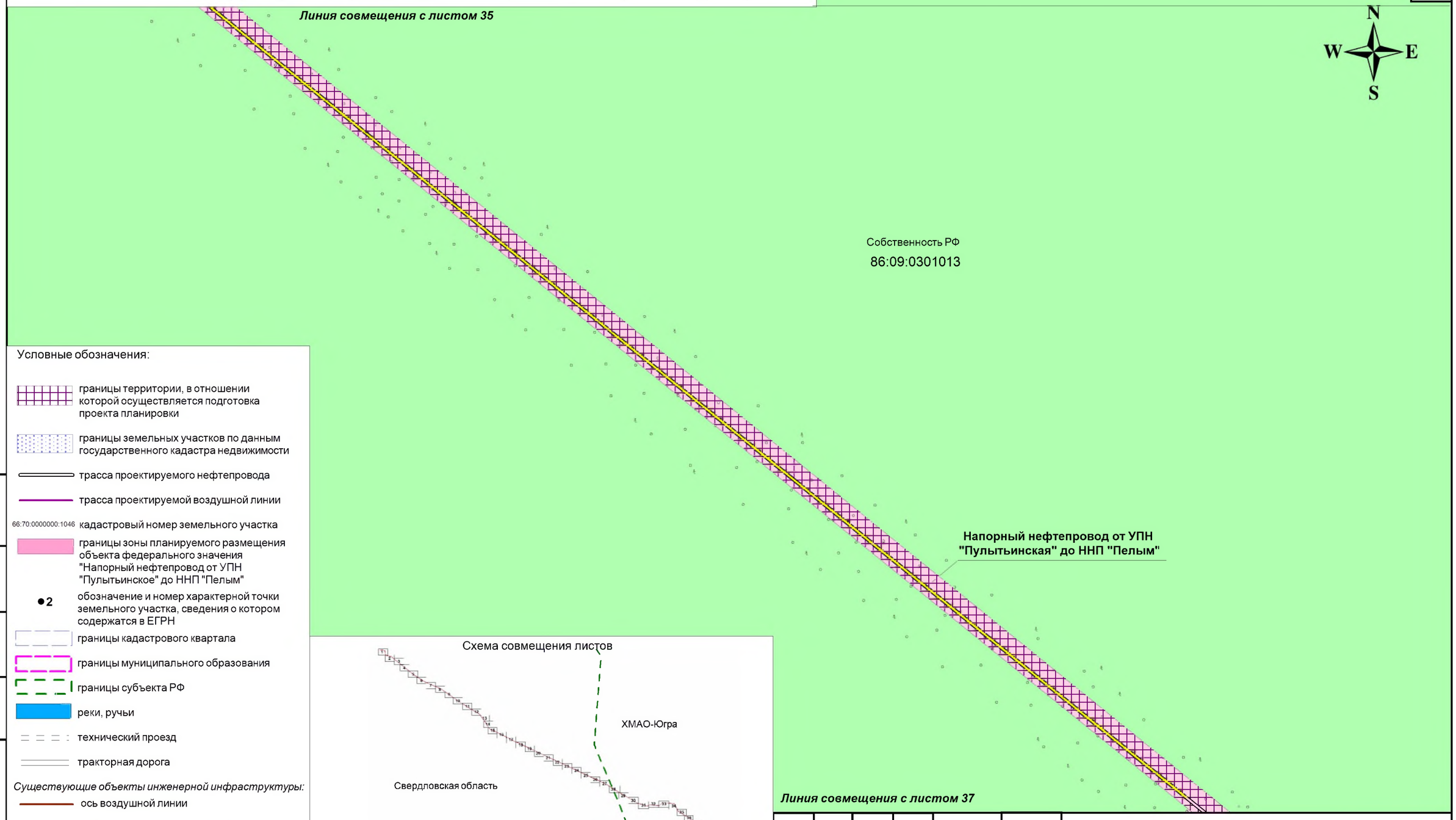

Условные обозначения:

- границы территории, в отношении которой осуществляется подготовка проекта планировки
- границы земельных участков по данным государственного кадастра недвижимости
- трасса проектируемого нефтепровода
- трасса проектируемой воздушной линии
- 66:70:0000000:1046 кадастровый номер земельного участка
- границы зоны планируемого размещения объекта федерального значения "Напорный нефтепровод от УПН "Пулытьинское" до ННП "Пелым"
- ●2 обозначение и номер характерной точки земельного участка, сведения о котором содержатся в ЕГРН
- границы кадастрового квартала
- границы муниципального образования
- границы субъекта РФ
- реки, ручьи
- технический проезд
- тракторная дорога

Существующие объекты инженерной инфраструктуры:

- ось воздушной линии
- ось подземного кабеля связи
- ось подземной кабельной линии
- железная дорога
- 0,3 м/с направление и скорость течения реки

Категории земель:

- земли населенных пунктов
- земли промышленности
- земли лесного фонда

Схема совмещения листов

Примечание:
1. На схеме материалов по обоснованию проекта планировки территории не отображены зоны планируемого размещения линейных объектов, подлежащих переносу (переустройству) из зон планируемого размещения линейных объектов, в связи с тем, что проектной документацией не предусмотрено перенос (переустройство) линейных объектов.
2. На схеме не отражены границы зон планируемого размещения объектов капитального строительства, установленные ранее утвержденной документацией по планировке территории, так как в границах территории, в отношении которой осуществляется подготовка проекта планировки, не планируется размещение таковых границ.
3. В зоне размещения проектируемого объекта изъятие земельных участков для государственных нужд не предполагается.

Изм.	Кол.	Лист	№док.	Подпись	Дата
Разработал		Булычева			07.18
Проверил		Баров			07.18
Выпуск		Булычева			07.18
Н.контроль		Баров			07.18

30/5/18-ППТ.3

Проект планировки территории, содержащий проект межевания территории для размещения объекта: «Напорный нефтепровод от УПН «Пулытьинское» до ННП «Пелым»

Материалы по обоснованию проекта планировки территории Графическая часть	Стадия	Лист	Листов
	ППТ	36	37
Схема использования территории в период подготовки проекта планировки территории ХМАО-Югра Масштаб 1:5000	ЗАО "ПриобьНИПИ"		

Согласовано

Взам. инв. №

Подп. и дата

Инв. № подл.

Формат А3

Схема использования территории в период подготовки проекта планировки территории

Линия совмещения с листом 36

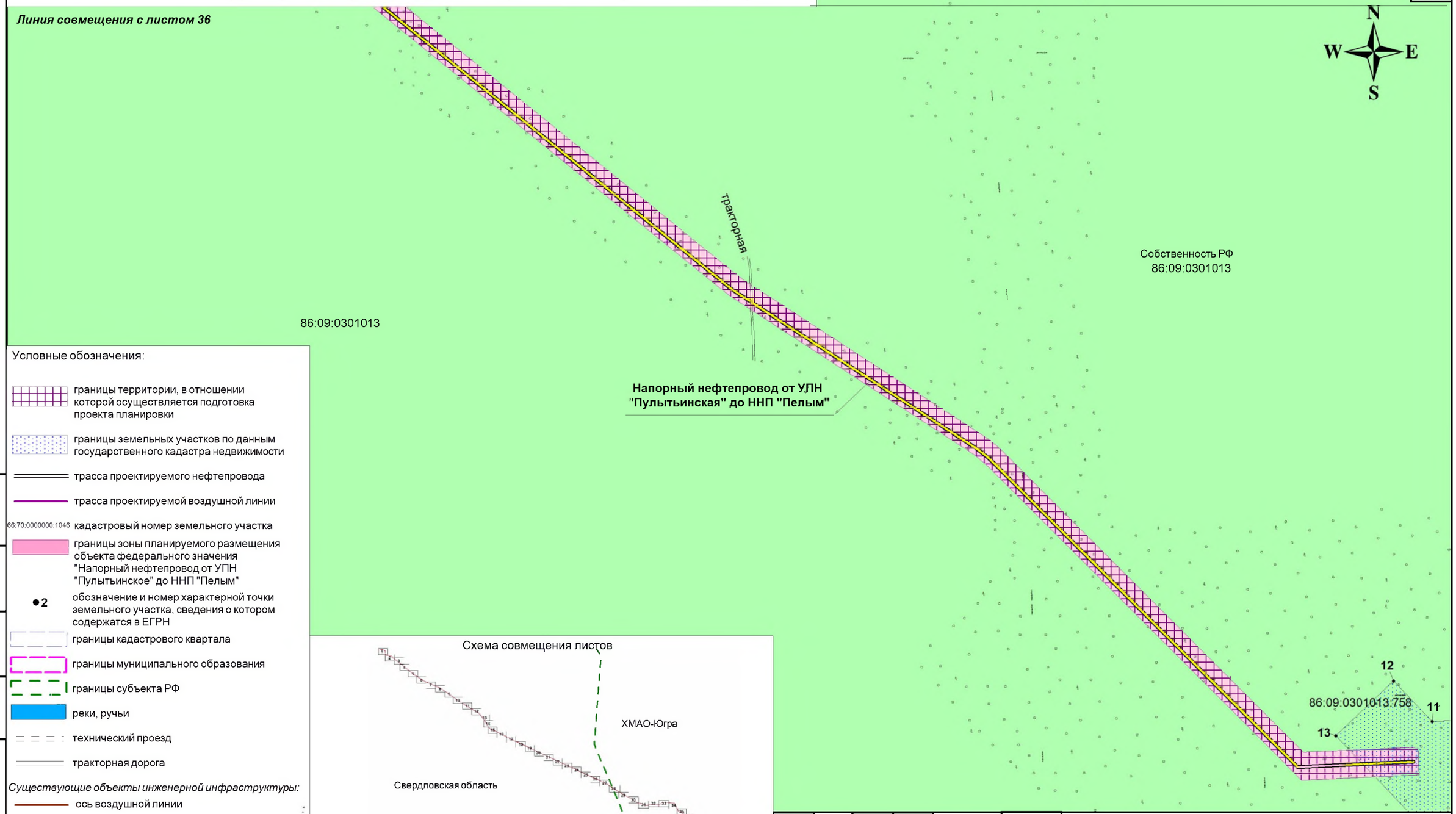

Условные обозначения:

- границы территории, в отношении которой осуществляется подготовка проекта планировки
- границы земельных участков по данным государственного кадастра недвижимости
- трасса проектируемого нефтепровода
- трасса проектируемой воздушной линии
- 66:70:0000000:1046 кадастровый номер земельного участка
- границы зоны планируемого размещения объекта федерального значения "Напорный нефтепровод от УПН "Пулытьинское" до ННП "Пелым"
- ●2 обозначение и номер характерной точки земельного участка, сведения о котором содержатся в ЕГРН
- границы кадастрового квартала
- границы муниципального образования
- границы субъекта РФ
- реки, ручьи
- технический проезд
- тракторная дорога

Существующие объекты инженерной инфраструктуры:

- ось воздушной линии
- ось подземного кабеля связи
- ось подземной кабельной линии
- железная дорога
- 0,3 м/с направление и скорость течения реки

Категории земель:

- земли населенных пунктов
- земли промышленности
- земли лесного фонда

Схема совмещения листов

Примечание:
1. На схеме материалов по обоснованию проекта планировки территории не отображены зоны планируемого размещения линейных объектов, подлежащих переносу (переустройству) из зон планируемого размещения линейных объектов, в связи с тем, что проектной документацией не предусмотрено перенос (переустройство) линейных объектов.
2. На схеме не отражены границы зон планируемого размещения объектов капитального строительства, установленные ранее утвержденной документацией по планировке территории, так как в границах территории, в отношении которой осуществляется подготовка проекта планировки, не планируется размещение таковых границ.
3. В зоне размещения проектируемого объекта изъятие земельных участков для государственных нужд не предполагается.

Изм.	Кол.	Лист	№док.	Подпись	Дата
Разработал		Булычева			07.18
Проверил		Баров			07.18
Выпуск		Булычева			07.18
Н.контроль		Баров			07.18

30/5/18-ППТ.3

Проект планировки территории, содержащий проект межевания территории для размещения объекта: «Напорный нефтепровод от УПН «Пулытьинское» до ННП «Пелым»

Материалы по обоснованию проекта планировки террритории Графическая часть	Стадия	Лист	Листов
	ППТ	37	37
Схема использования территории в период подготовки проекта планировки территории ХМАО-Югра Масштаб 1:5000	ЗАО "ПриобьНИПИ"		

Согласовано

Взам. инв. №

Подп. и дата

Инв. № подл.

Формат А3